



Programa Hábitat

Vertientes turísticas

Municipalización del turismo y desarrollo local

Subsecretaría de Desarrollo Urbano y Ordenación del Territorio
Unidad de Programas de Atención de la Pobreza Urbana

3 de noviembre de 2006

Municipios

2,438 Municipios del País
16 Delegaciones en el Distrito Federal

- **Población 103,263,388**

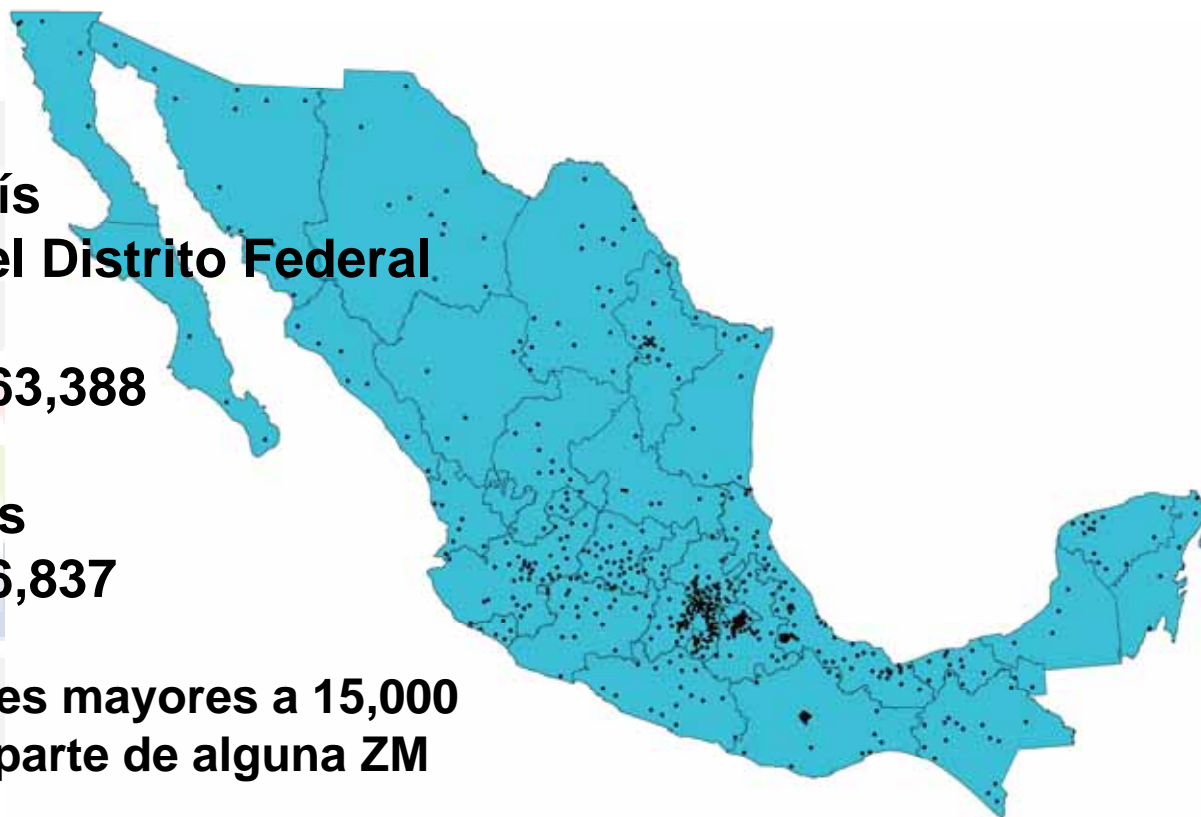
571 Municipios Urbanos

- **Población 72,336,837**

225 Con localidades mayores a 15,000 habitantes y son parte de alguna ZM

70 Son parte de una ZM, sin localidades mayores a 15,000 habitantes.

276 Que tienen al menos una localidad mayor a 15,000 habitantes.





Marco de referencia geográfico

De acuerdo a las proyecciones demográficas del CONAPO:

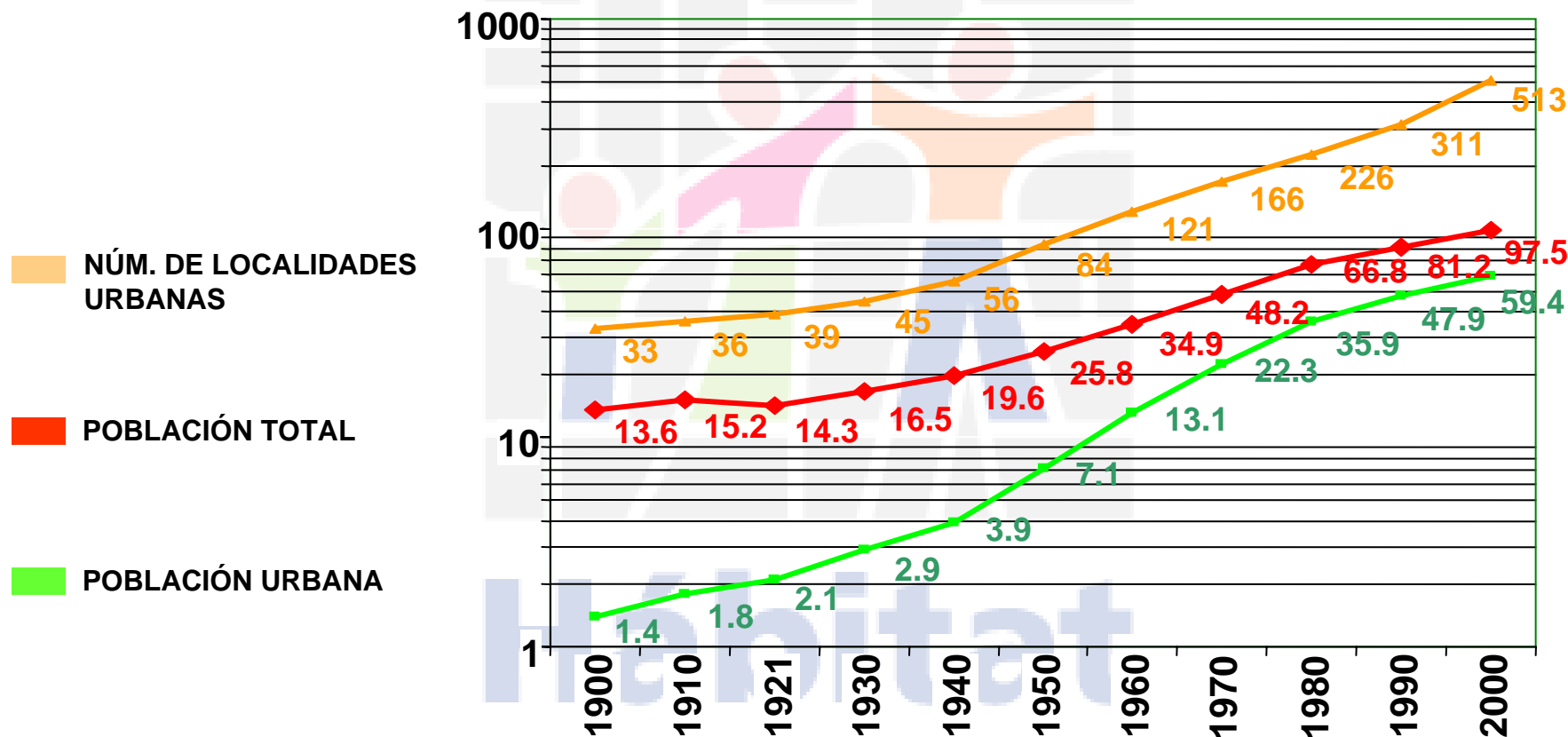
En 2030 habrá 412 ciudades en el Sistema Urbano Nacional

Y la población que residirá en ellas se estima en 92.4 millones de personas, lo que representa más de 90% del incremento demográfico previsto para todo el país.

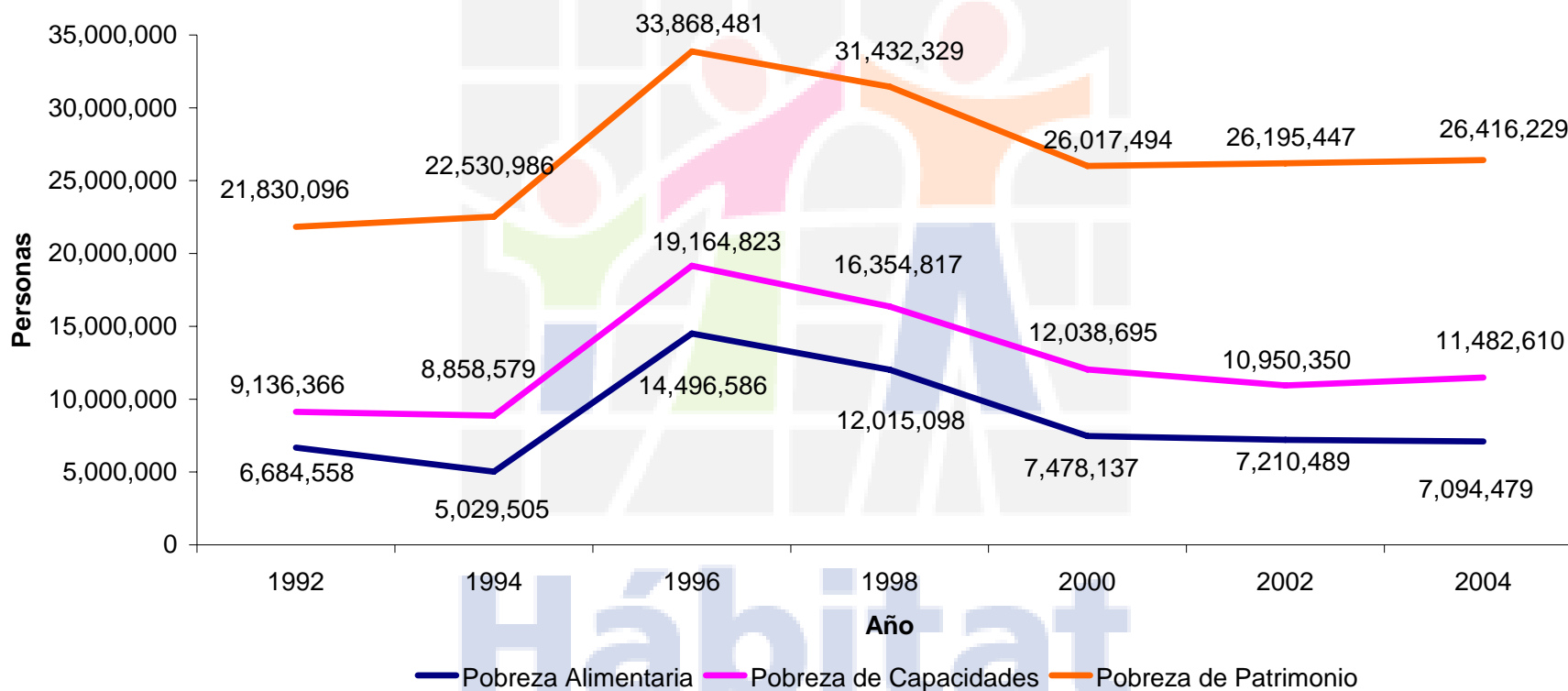
Además:

Durante este período la superficie urbana de las ciudades podría aumentar en 1.1 millones de hectáreas, un incremento del 70% respecto a la superficie urbana actual.

México. Proceso de urbanización.



Evolución de la Pobreza Urbana (Absolutos)



Población en situación de Pobreza Patrimonial (absoluta): 26,416,229 (localidades de 2,500 habitantes)

Estimaciones de la SEDESOL en 2004



Dimensión de la Pobreza Urbana

Para todo el país:

1, 096, 778

Manzanas identificadas en la cartografía censal urbana (INEGI 2000), localidades mayores a 2,500 habitantes

17,687, 505

Hogares totales de los cuales son:

6,241,344

Hogares pobres

Más de una tercera parte de los hogares urbanos del país están dentro del umbral de pobreza patrimonial.

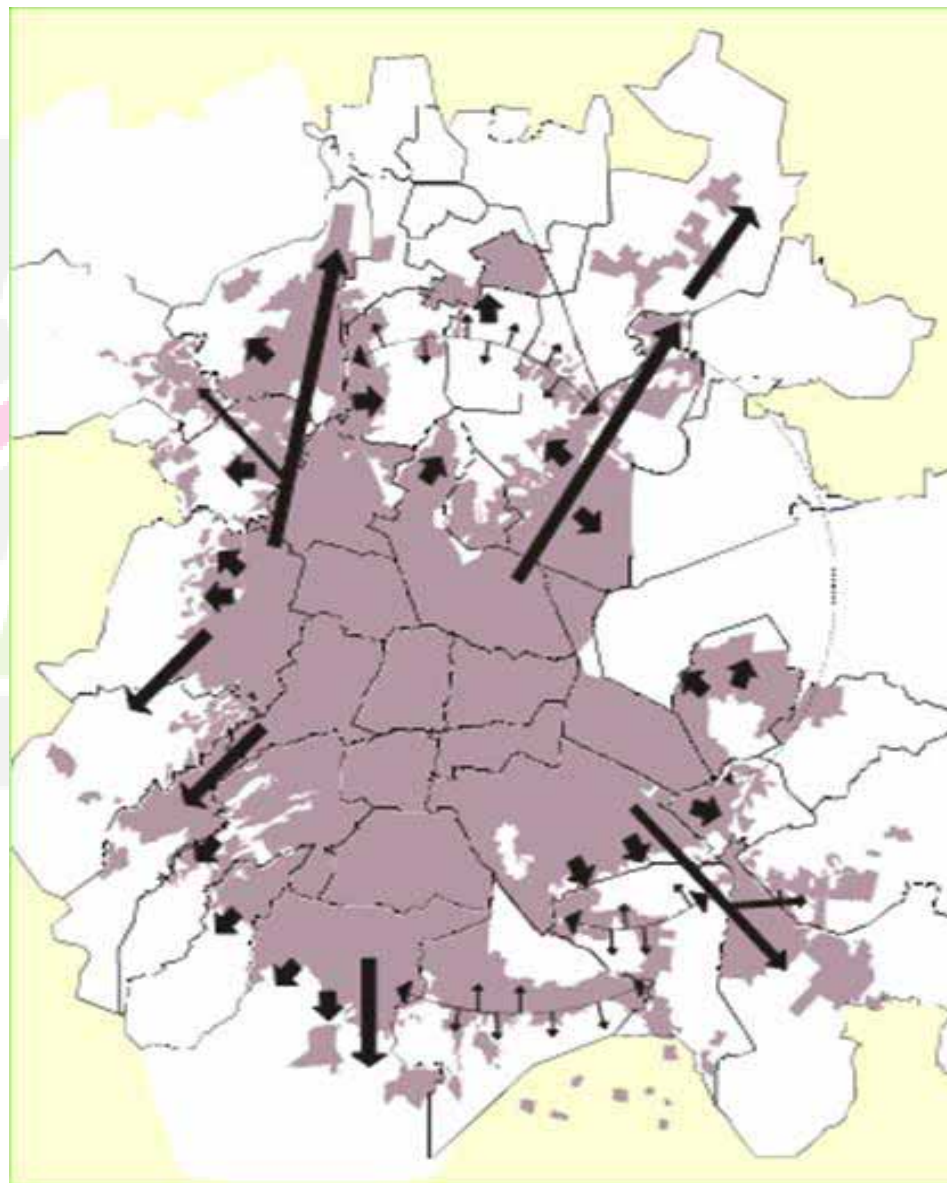
Nivel Urbano = **35.2%**

Para el Sistema Urbano Nacional:

690 mil son las manzanas con información sociodemográfica que integran las ciudades y zonas metropolitanas del SUN.

Cerca de 194 mil (**28%**) se encuentran en condición de pobreza patrimonial.

La gran mayoría de las ciudades mexicanas ha crecido en forma desordenada, segregada y desarticulada



- **Alrededor de tres millones de personas carecen del servicio de agua potable.**
- **Más de seis millones de personas carecen de servicios de saneamiento.**
- **Sólo una de cuatro ciudades de 50 mil habitantes o más, registra índices altos o muy altos de cobertura en materia de infraestructura básica.**





- La mayoría de esos núcleos urbanos no brinda tratamiento alguno al grueso de las aguas residuales y dispone de los desechos en tiraderos a cielo abierto.

- Más de ocho de cada diez ciudades de ese tamaño, tienen una cobertura de pavimentación inferior a 50% de su red vial.





Población

- El 51.5 % de las familias mexicanas, cuentan con al menos una mujer que percibe ingresos.
- La jefatura femenina abarca cerca de 1 de cada 4 hogares en el país.
- 8 de cada 10 mujeres jefas de familia residen en las ciudades.
- El 64.1 de las mujeres económicamente activas reciben en promedio entre 1 y 3 salarios mínimos.
- Más de la mitad de estos hogares cuentan con bajos ingresos.

Población

- 1.8 % de la población tiene 1 o más discapacidades
- 5.2 % de los hogares están conformados por 1 o 2 adultos mayores a 64 años



Población

- Problemas de identidad
- Falta de pertenencia
- Apatía para participar en actividades de beneficio común
- Inequidad de género
- Violencia familiar y comunitaria
- Falta de cohesión del tejido social
- Inseguridad



Población

En el país durante el 2004, en el 13% de viviendas hubo al menos una persona que fue víctima de delito

Fuente: ICESI. 2005.

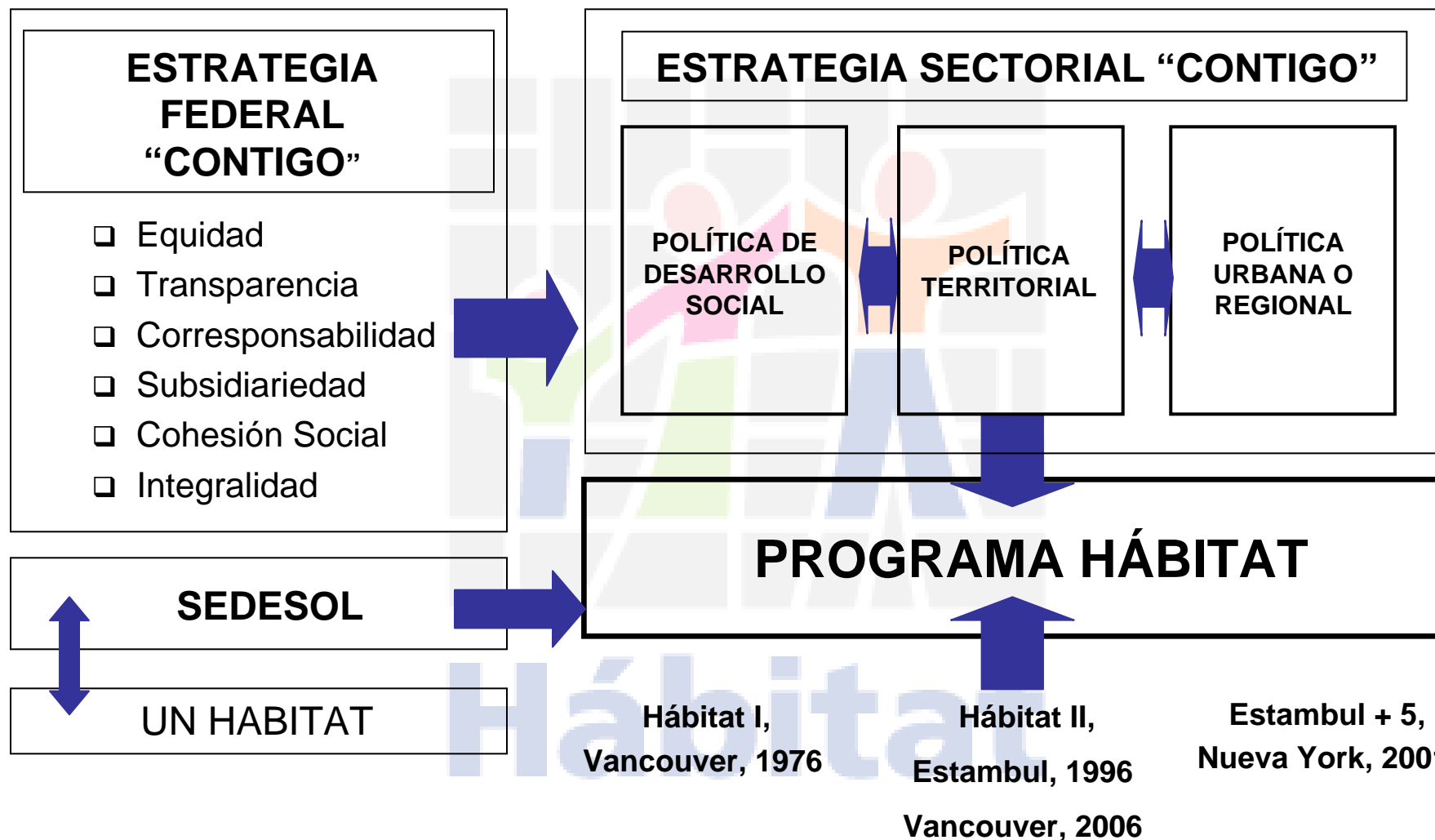
El costo social de la violencia. 1 de cada 4 personas ha abandonado en el último año actividades o transformado hábitos cotidianos por inseguridad.

Fuente: ICESI. 2005.

En una encuesta nacional, el 27.4% consideró que la inseguridad era el problema más grave y el 23% que era el desempleo.

Fuente: Consulta MITOFSKY. 2004.







Objetivo General

Contribuir a superar la pobreza urbana, mejorar el hábitat popular y hacer de las ciudades y sus barrios espacios ordenados, seguros y habitables dotados de memoria histórica y proyecto de futuro.

Habitat

El Programa instrumenta un conjunto de acciones que combinan, entre otros aspectos, el mejoramiento de la infraestructura básica y el equipamiento de las zonas urbano-marginadas con la entrega de servicios sociales y acciones de desarrollo comunitario.



Hábitat se estructura en Modalidades, que agrupan las líneas de acción, para atender los requerimientos y necesidades de desarrollo social, urbano y territorial de las ciudades y zonas metropolitanas del país.

Proceso de operación



Focalización

De acciones en zonas en las que se concentra la pobreza

Participación de:

Los tres niveles de gobierno
El municipio es el principal ejecutor

*Recursos ampliados con un esquema de **complementariedad**. Mezcla de recursos federales y de los gobiernos locales (estatal y/o municipal).*

Integralidad de acciones

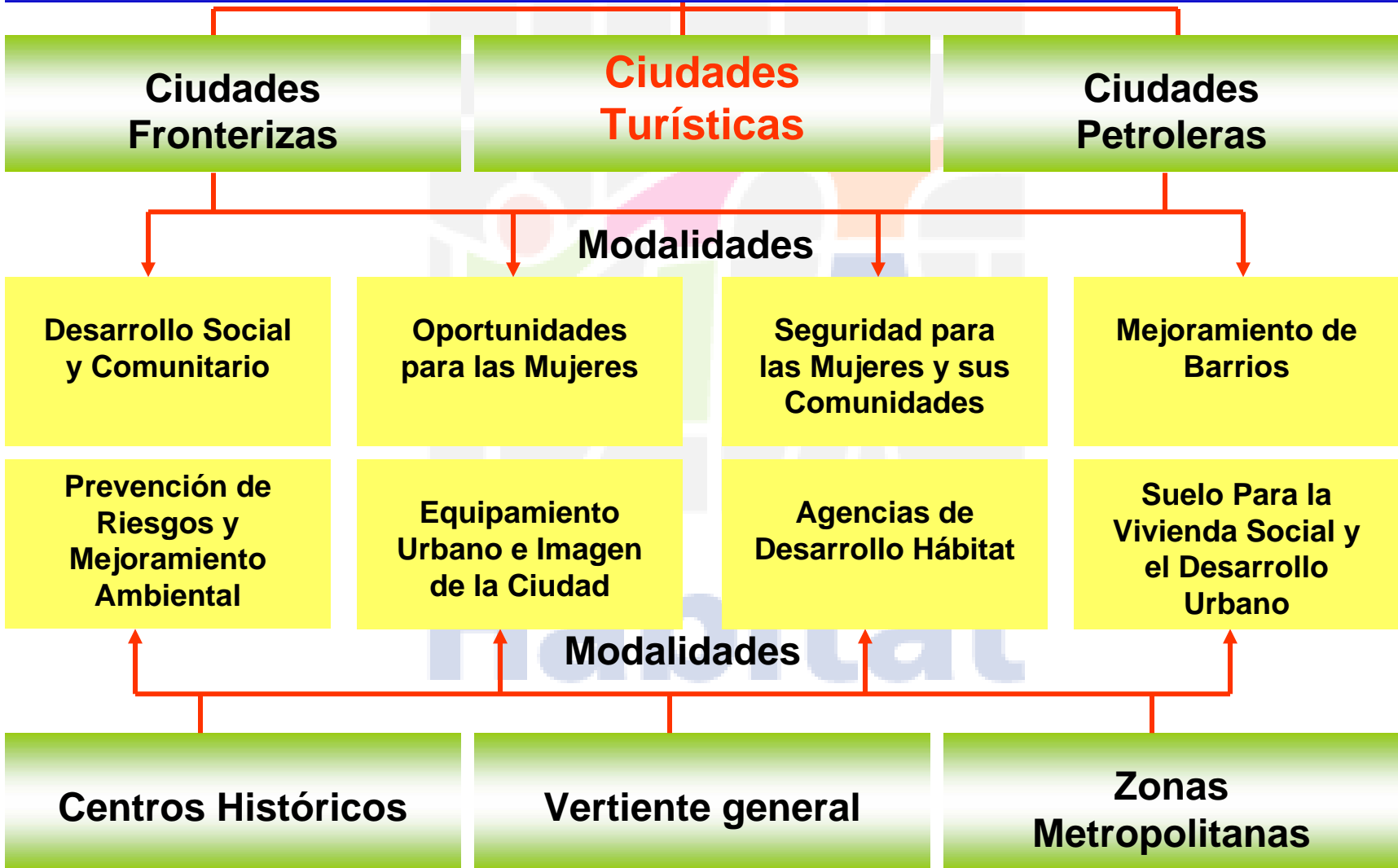
Para el desarrollo social y urbano

Se vigila la operación del programa, a través de los **órganos de control, federales, estatales, locales y la contraloría social.**



Vertientes y Modalidades del Programa Hábitat

Programa Hábitat General





Modalidades Programa Hábitat



Desarrollo Social y Comunitario, que se dirige a ampliar las destrezas, competencias, capacidades y oportunidades de las personas y de los hogares en situación de pobreza patrimonial y a fortalecer el tejido social de las comunidades.





Oportunidades para las Mujeres, que se orienta a apoyar a las mujeres en situación de pobreza patrimonial mediante acciones que contribuyan a desarrollar sus capacidades y a facilitar su desempeño laboral o su incorporación a la actividad remunerada.





Seguridad para las Mujeres y sus Comunidades, que busca fortalecer los esfuerzos de prevención y atención de la violencia en todas sus formas, con énfasis en la violencia hacia las mujeres y en el establecimiento de comunidades seguras.



Modalidades Programa Hábitat

Mejoramiento de Barrios, que busca tanto introducir, ampliar o mejorar la infraestructura y los servicios urbanos básicos en los asentamientos precarios, como integrarlos a la ciudad.



Antes



Después



Prevención de Riesgos y Mejoramiento Ambiental, que apoya las acciones dirigidas a mejorar el entorno ecológico de las zonas urbanas y a reducir la vulnerabilidad de la población en situación de pobreza patrimonial asentada en zonas e inmuebles de riesgo frente a las amenazas de origen natural.



Equipamiento Urbano e Imagen de la Ciudad, que apoya la provisión o rehabilitación del equipamiento y mobiliario urbano, la protección, conservación o revitalización de los centros históricos y patrimoniales y, en general, el impulso a acciones que contribuyan a conservar y mejorar la imagen urbana.



Agencias de Desarrollo Hábitat, que estimula la formación y consolidación de instancias dirigidas a impulsar iniciativas y prácticas de desarrollo local, con el fin de mejorar el entorno social y urbano y avanzar hacia la construcción de ciudades y zonas metropolitanas más ordenadas, seguras, sustentables, incluyentes y competitivas.





Suelo para la Vivienda Social y el Desarrollo Urbano, que apoya acciones para la adquisición de reservas territoriales en zonas aptas para el desarrollo urbano y la habilitación progresiva de lotes con servicios para el asentamiento de los hogares en situación de pobreza patrimonial, así como la regularización de la propiedad y la titulación y registro de activos inmobiliarios de los hogares en la misma condición.



El Programa se estructura en 6 vertientes:

- Vertiente General
- Vertiente Ciudades Fronterizas
- Vertiente Centros Históricos
- Vertiente Ciudades Petroleras
- **Vertiente Ciudades Turísticas**
- Vertiente Zonas Metropolitanas



Que dirige su atención a las ciudades y zonas metropolitanas donde la actividad turística constituye unas de las principales actividades de la economía local, considerando su participación en el producto doméstico y el empleo.

Vertiente Ciudades Turísticas

El universo potencial de actuación abarca los siguientes núcleos urbanos:

18 Estados

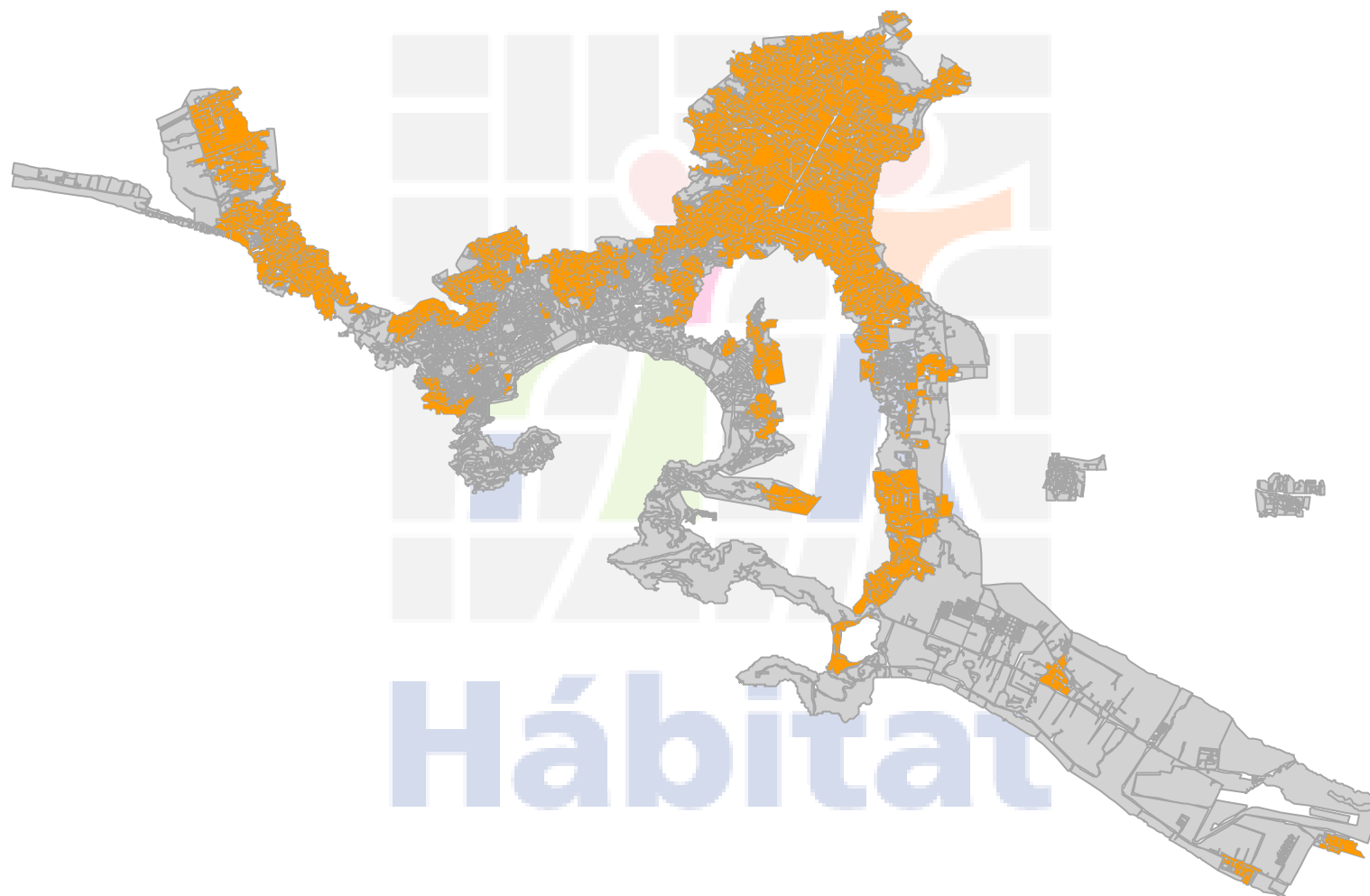
25 Ciudades





El universo de atención lo constituyen, preferentemente, los integrantes de los hogares en situación de pobreza patrimonial, asentados en las ciudades y/o zonas metropolitanas seleccionadas.

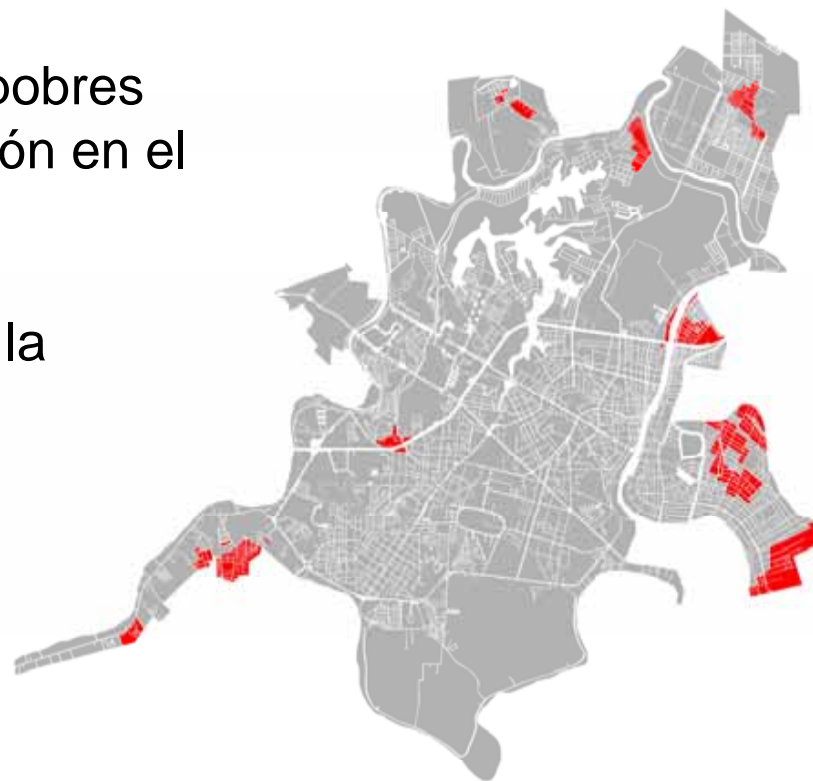
Se incluye a todos los hogares cuyo ingreso resulta insuficiente para cubrir las necesidades de alimentación, salud, educación, vestido, calzado, vivienda y transporte público.



Manzanas en Zonas de Atención prioritaria

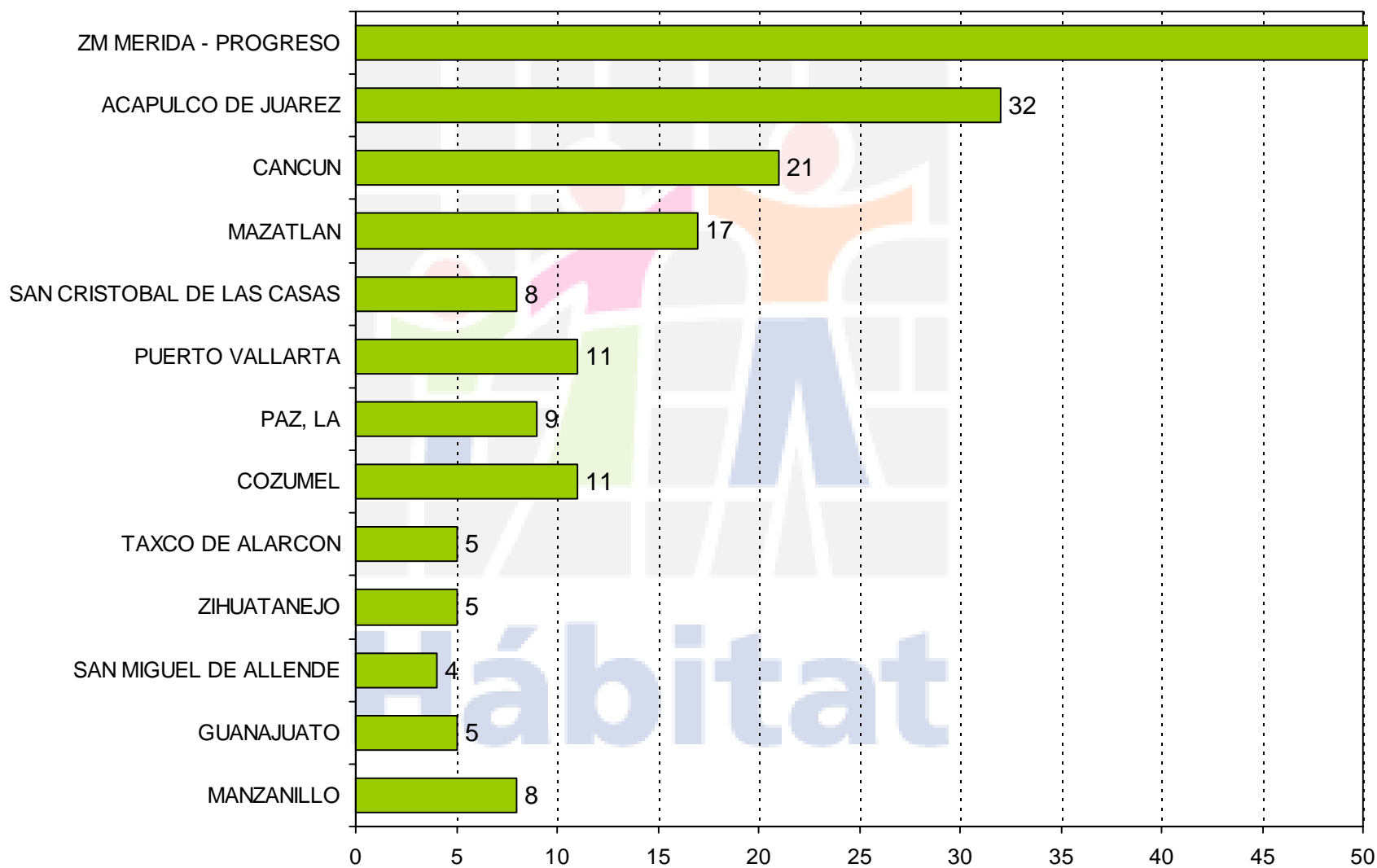
Zonas de Atención Prioritaria (ZAP)

- 3,129 ZAP en el universo potencial de ZAP en el país
 - 3.6 Millones de hogares
 - 1.9 Millones de hogares pobres
 - 15.9 Millones es la población en el universo de ZAP
- 232 ZAP Corresponden a la vertiente turística





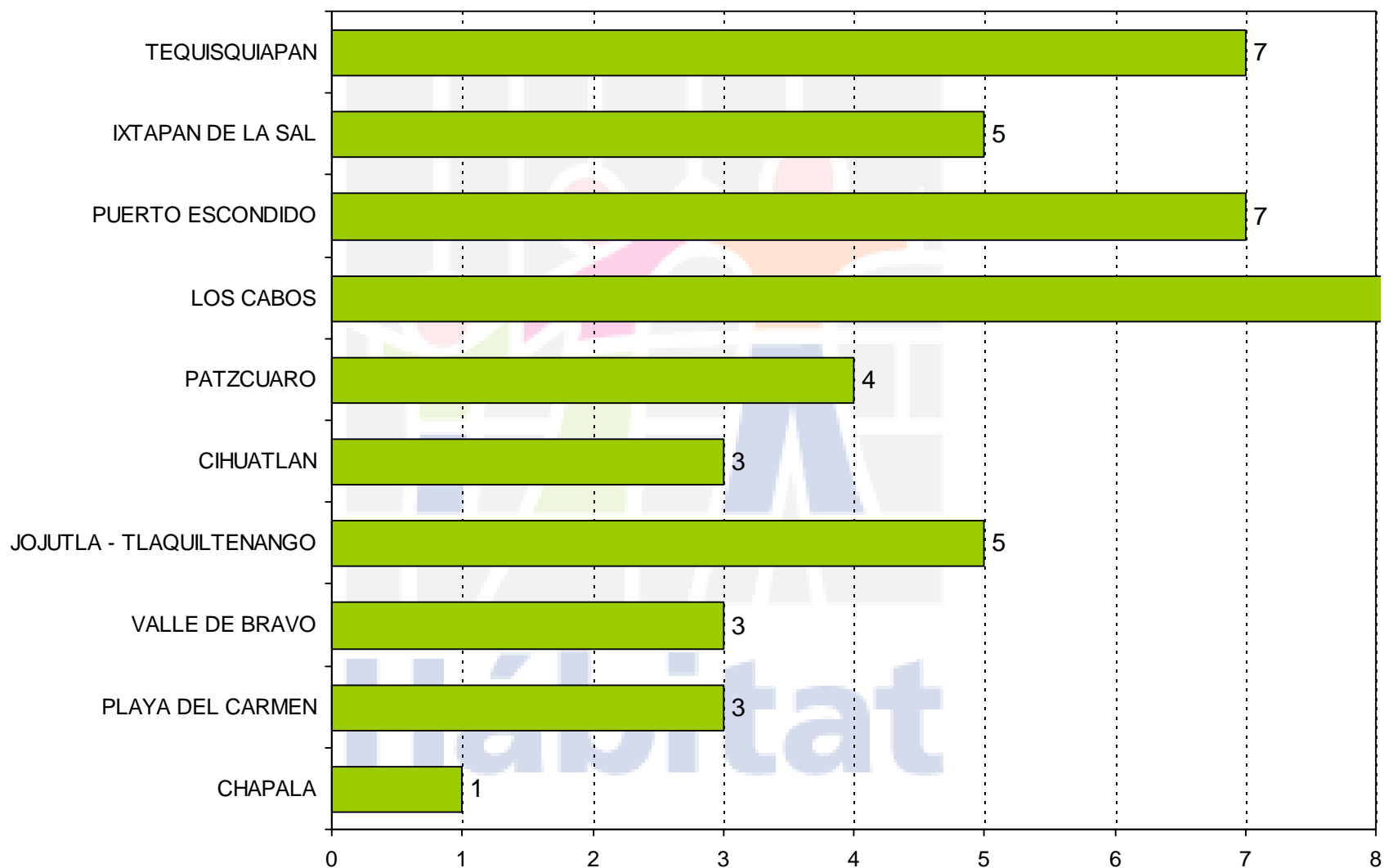
Ciudades Turísticas: Número de zonas de atención prioritaria localizadas en ciudades con 50.000 habitantes o más



Fuente: Estimaciones conforme a la base de datos por manzanas del XII Censo General de Población y Vivienda, INEGI 2000.



Ciudades Turísticas: Número de zonas de atención prioritaria localizadas en ciudades con menos de 50.000 habitantes



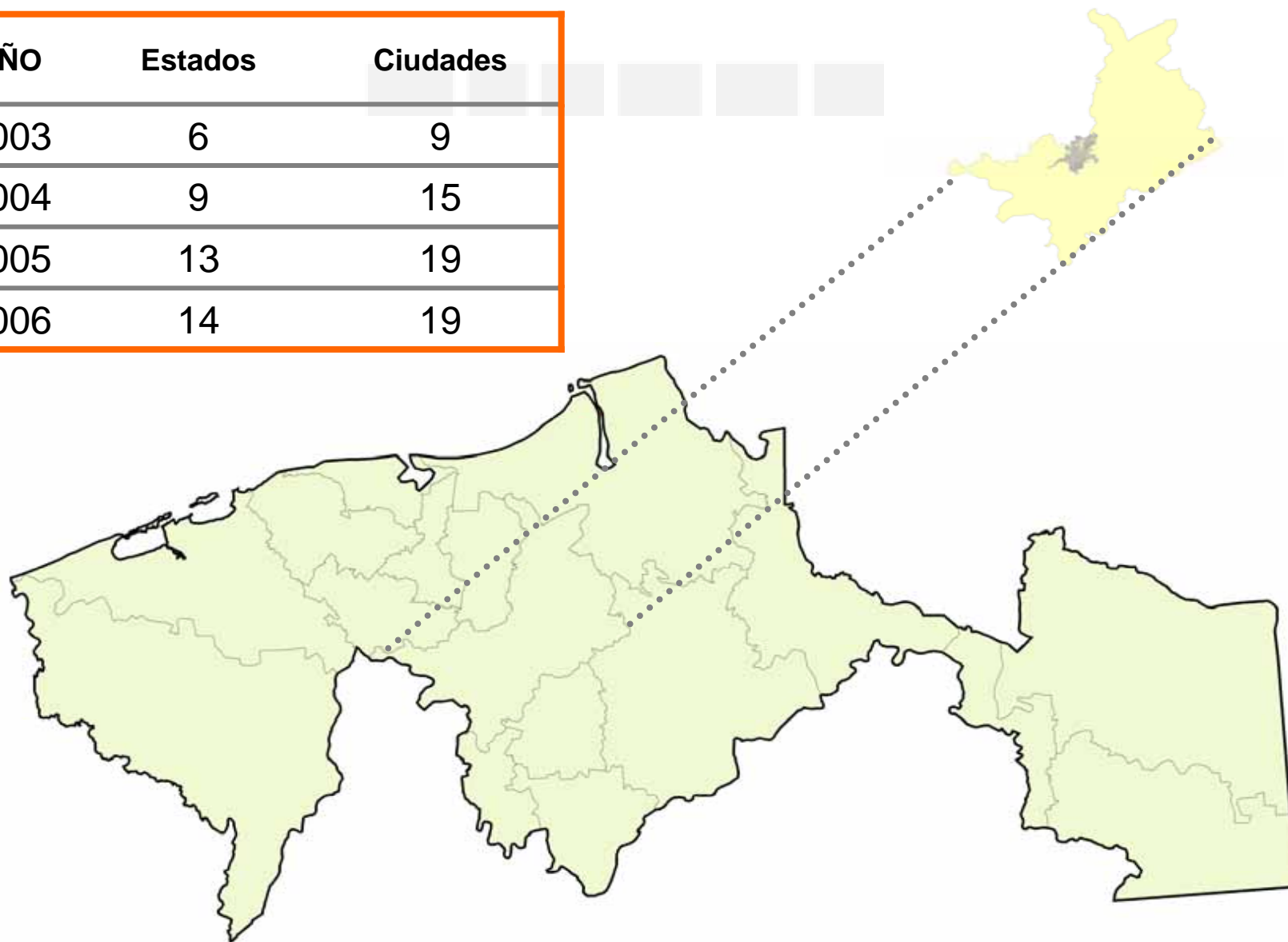
Fuente: Estimaciones conforme a la base de datos por manzanas del XII Censo General de Población y Vivienda, INEGI 2000.

- ✓ Baja California Sur
La Paz
Los Cabos (San José y San Lucas)
- ✓ Colima
Manzanillo
- ✓ Chiapas
San Cristóbal de las Casas
- ✓ Guanajuato
San Miguel de Allende
- ✓ Guerrero
Z.M. de Acapulco
Taxco de Alarcón
Zihuatanejo
- ✓ Jalisco y Nayarit
Z.M. de Puerto Vallarta
- ✓ Estado de México
Valle de Bravo
- ✓ Michoacán
Patzcuaro
- ✓ Morelos
Jojutla-Tlaquiltenango
- ✓ Queretaro
Tequisquiapan
- ✓ Quintana Roo
Z.M. de Cancún
Playa del Carmen
Cozumel
- ✓ Sinaloa
Mazatlan
- ✓ Yucatán
Z.M. de Mérida
Progreso

- Guanajuato
Guanajuato
- Jalisco
Chapala
Cihuatlán
- Estado de México
Ixtapan de la Sal
- Oaxaca
Puerto Escondido-Zicatela



AÑO	Estados	Ciudades
2003	6	9
2004	9	15
2005	13	19
2006	14	19

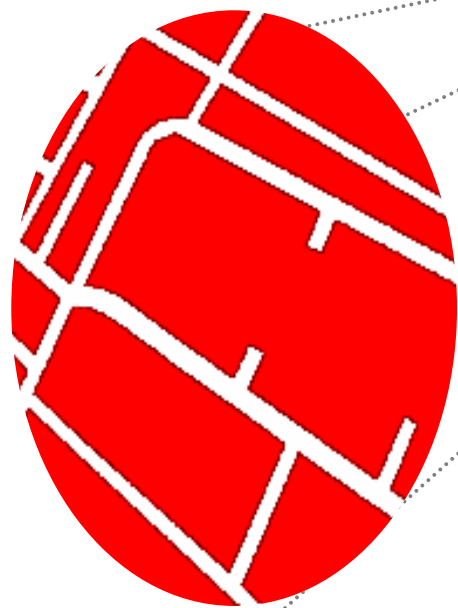


Hábitat actúa en 2006:

En **31 Entidades Federativas y D.F.**

En **267 municipios y 13 delegaciones** del Distrito Federal; la mitad de los municipios urbanos.

(97 municipios en 2003, 230 en 2004 y 280 en 2005).

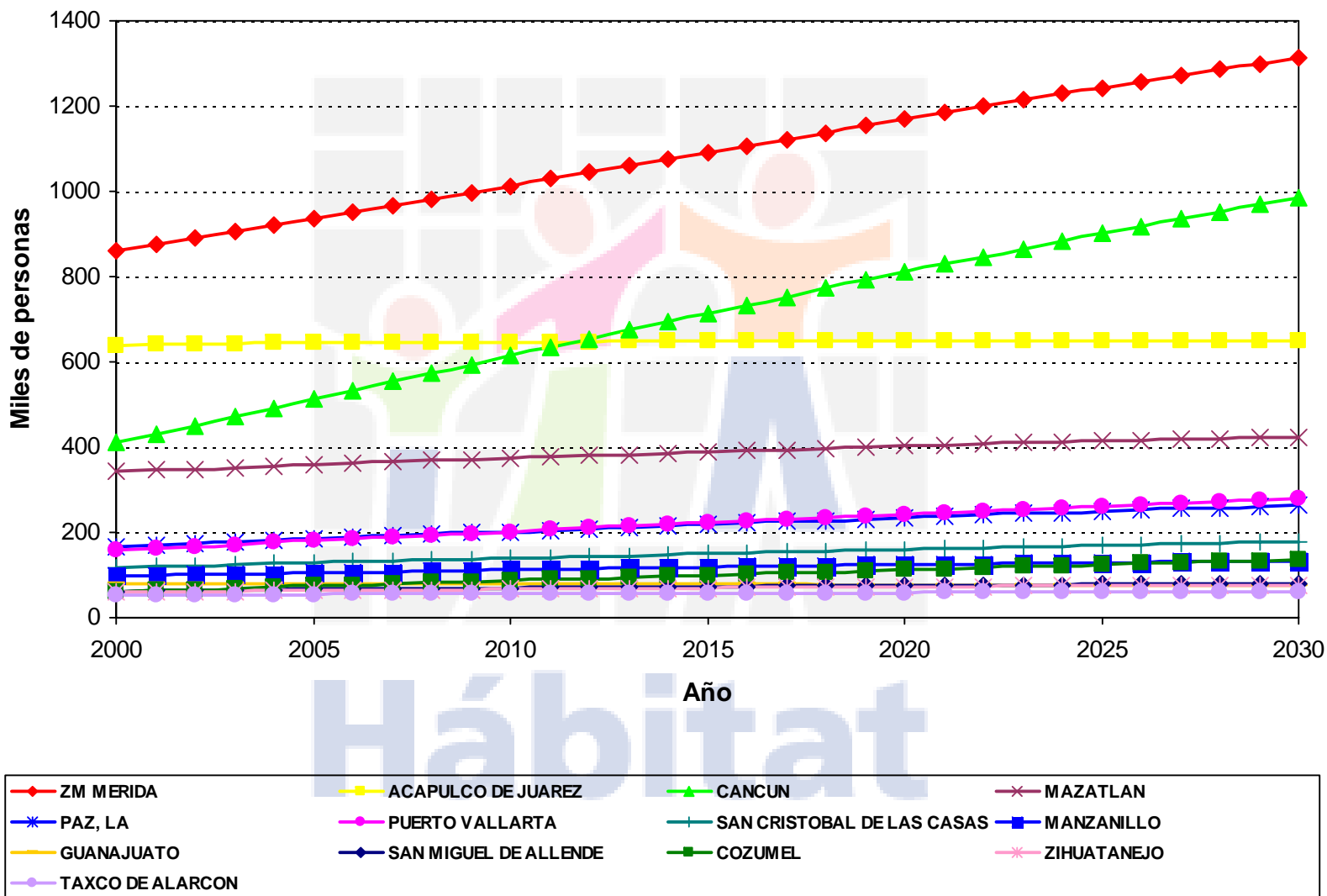


En **206 Ciudades** de las 343 que pertenecen al Sistema Urbano Nacional; representan el 60%.

(60 en 2003, 173 en 2004 y 204 en 2005).



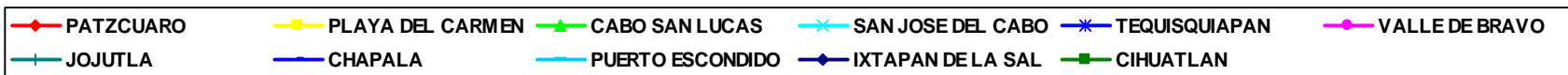
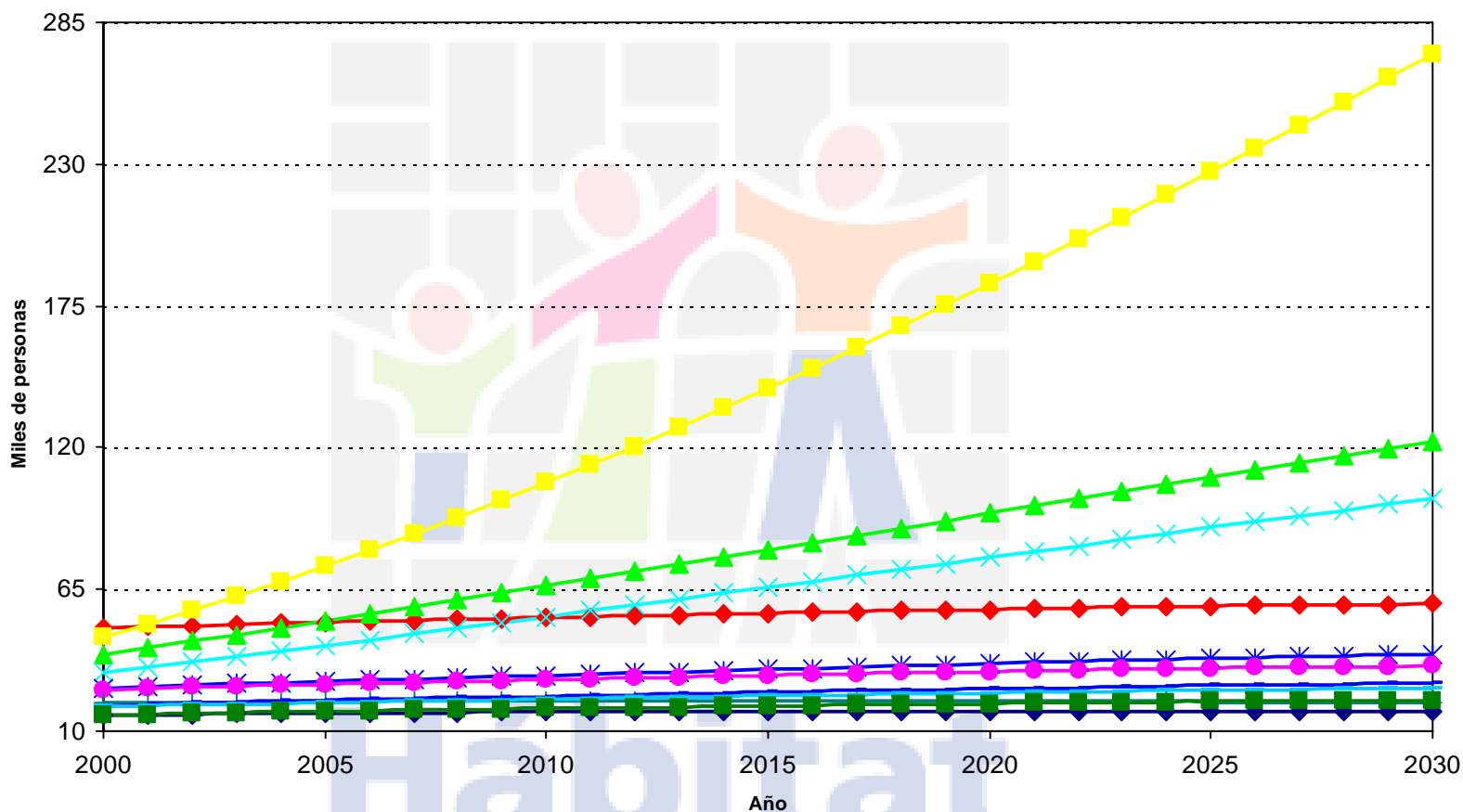
Ciudades Turísticas: Proyecciones de población 2000-2030 de ciudades con 50,000 habitantes o más (miles de personas)



Fuente: Estimaciones de la SDUOT con base en las proyecciones de la Población de México 2000-2030, CONAPO.



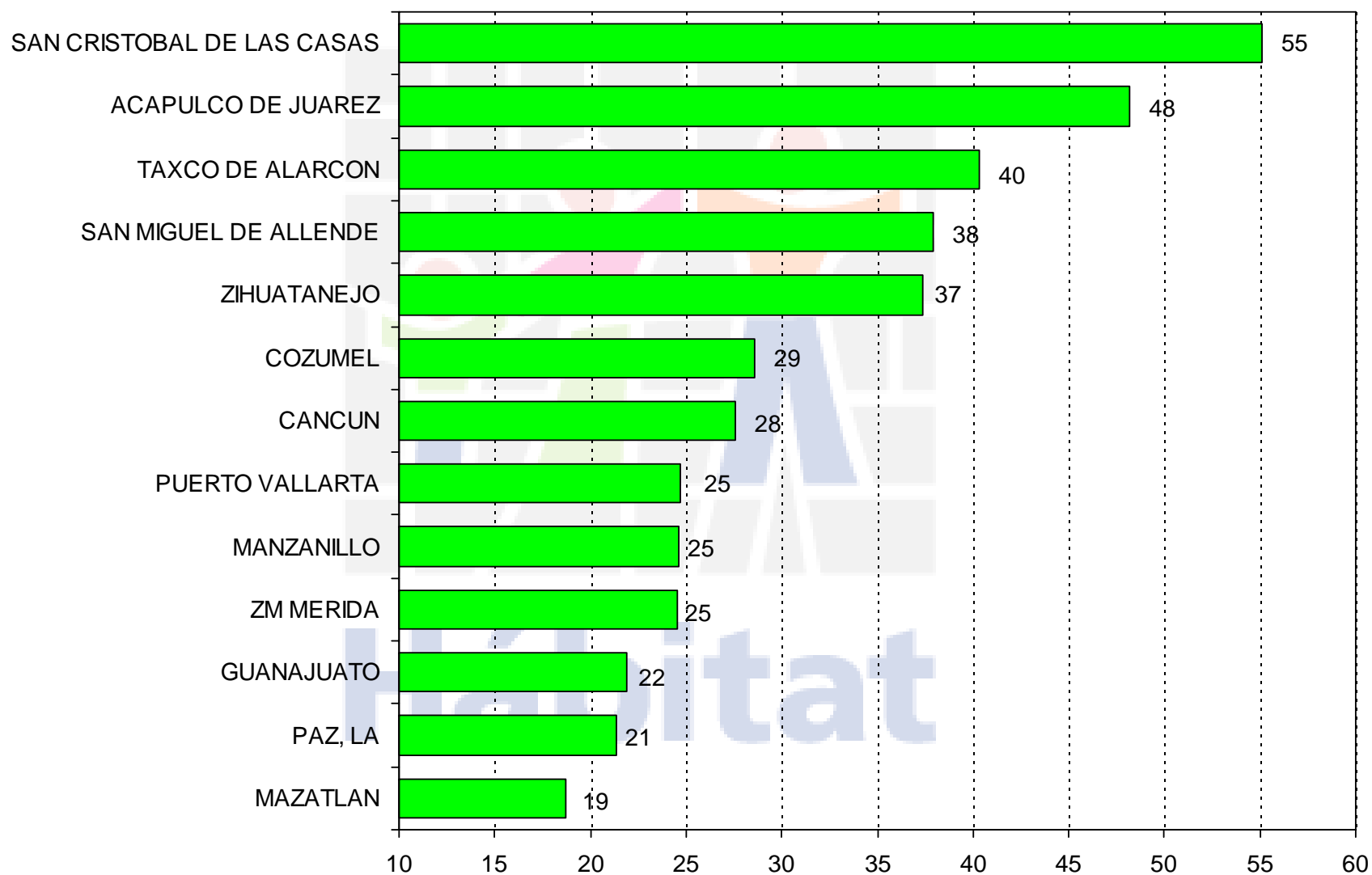
Ciudades Turísticas: Proyecciones de población 2000-2030 de ciudades con menos de 50,000 habitantes (miles de personas)



Fuente: Estimaciones de la SDUOT con base en las proyecciones de la Población de México 2000-2030, CONAPO.



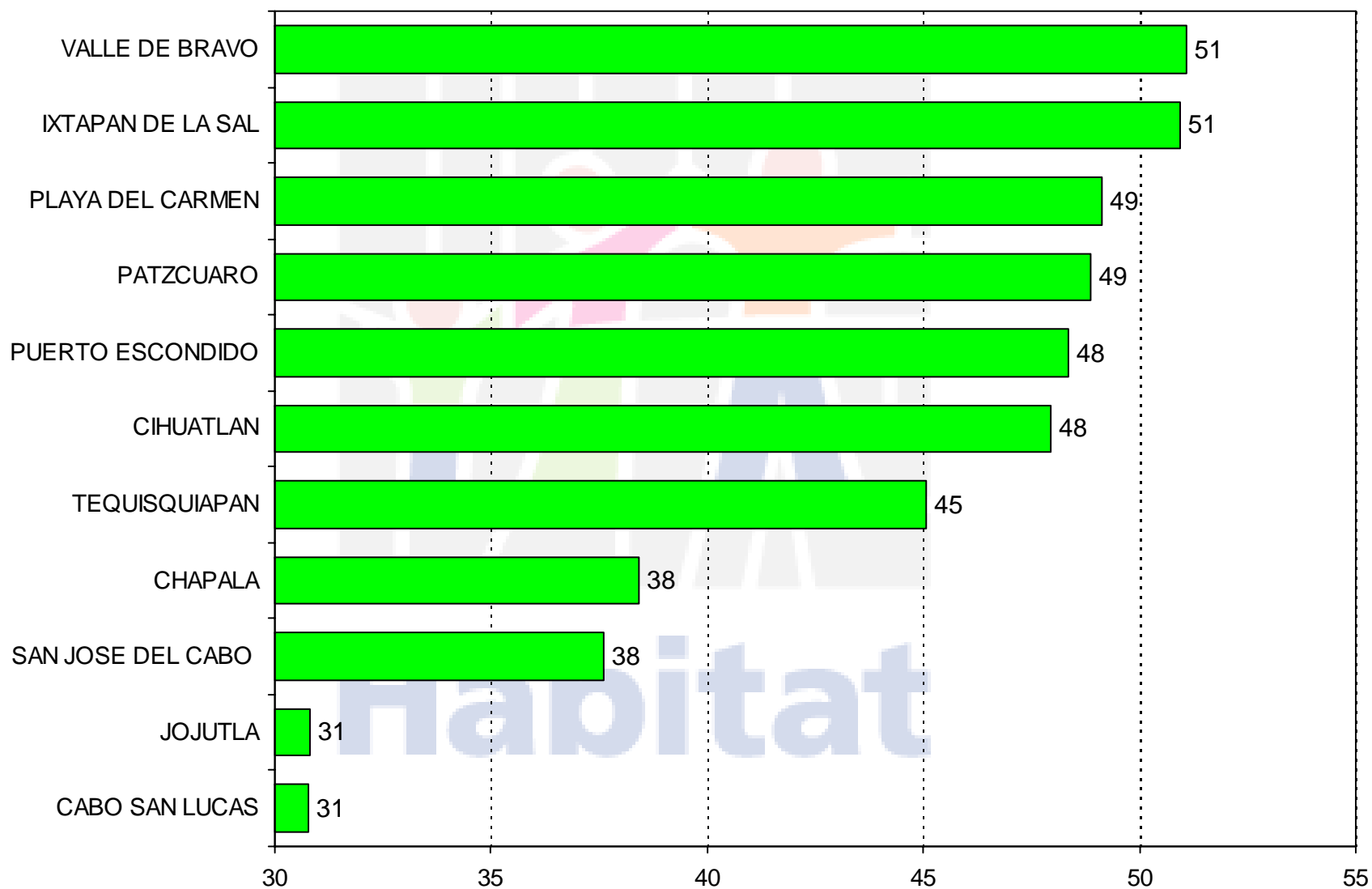
Ciudades Turísticas: Porcentaje de hogares pobres en ciudades de 50,000 habitantes o más, 2000



Fuente: Estimaciones conforme a la base de datos por manzanas del XII Censo General de Población y Vivienda, INEGI 2000.



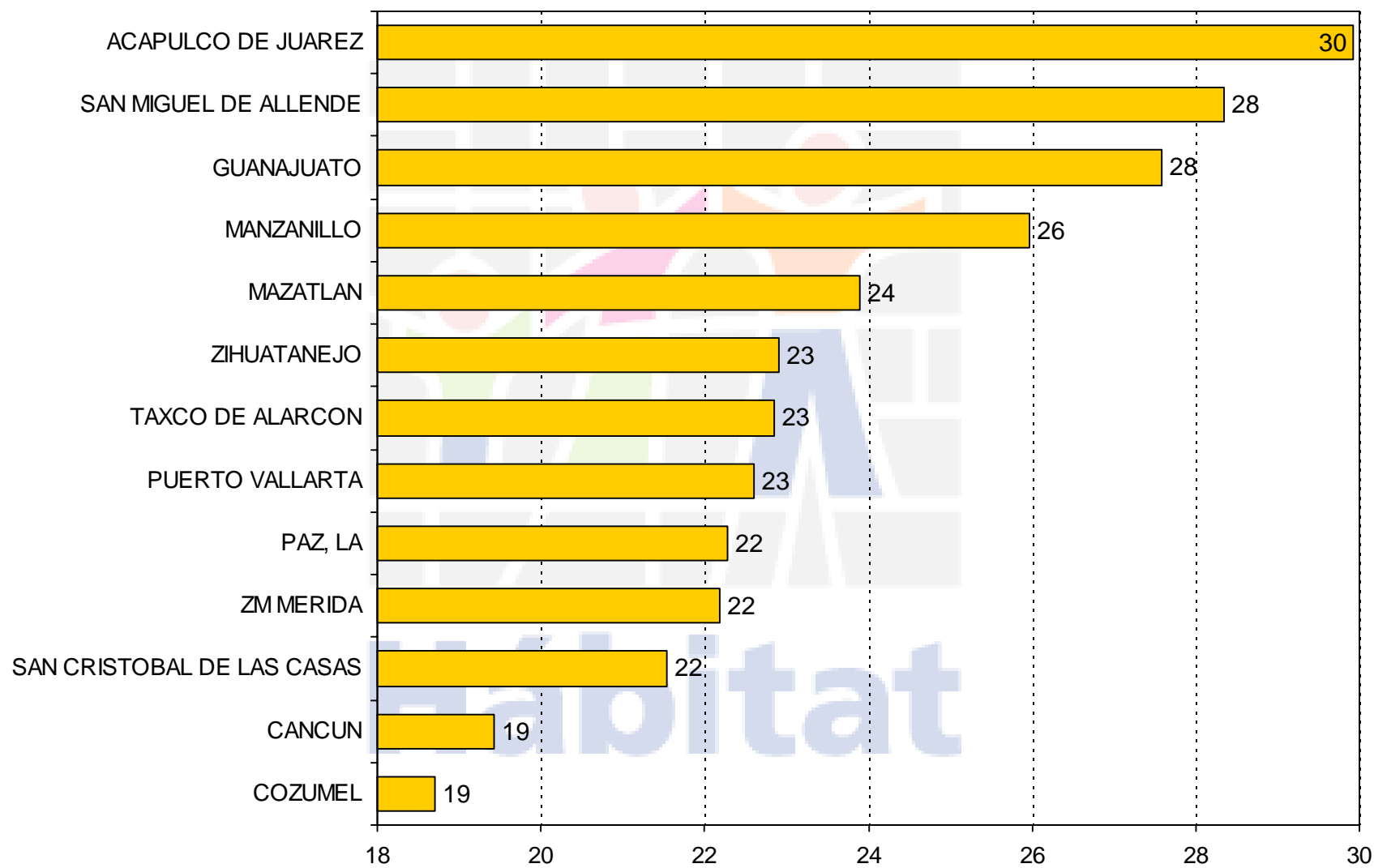
Ciudades Turísticas: Porcentaje de hogares pobres en ciudades con menos de 50,000 habitantes, 2000



Fuente: Estimaciones conforme a la base de datos por manzanas del XII Censo General de Población y Vivienda, INEGI 2000.



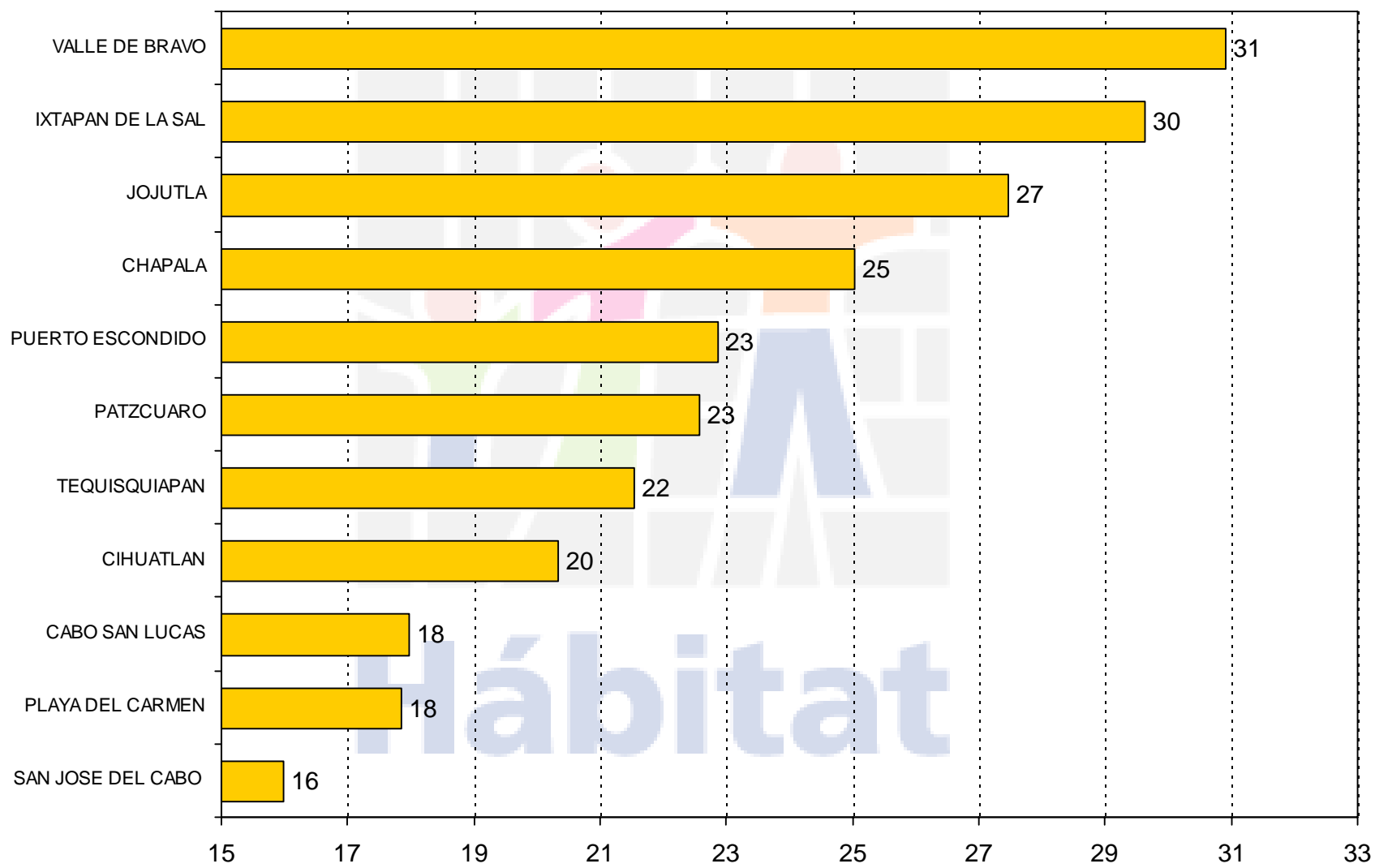
Ciudades Turísticas: Porcentaje de hogares con jefatura femenina en ciudades de 50.000 habitantes o más, 2000



Fuente: Estimaciones conforme a la base de datos por manzanas del XII Censo General de Población y Vivienda, INEGI 2000.



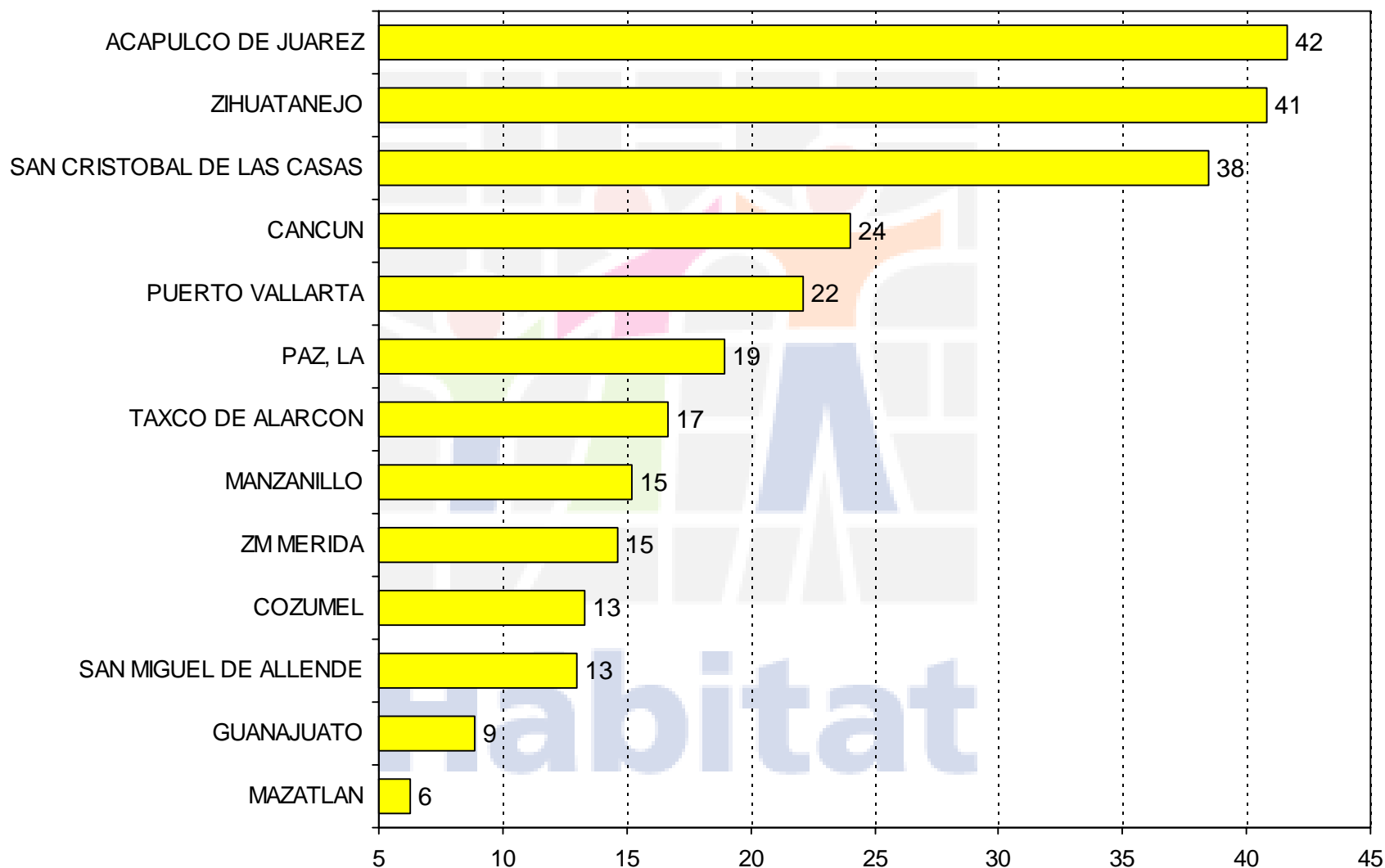
Ciudades Turísticas: Porcentaje de hogares con jefatura femenina en ciudades con menos de 50.000 habitantes, 2000



Fuente: Estimaciones conforme a la base de datos por manzanas del XII Censo General de Población y Vivienda, INEGI 2000.



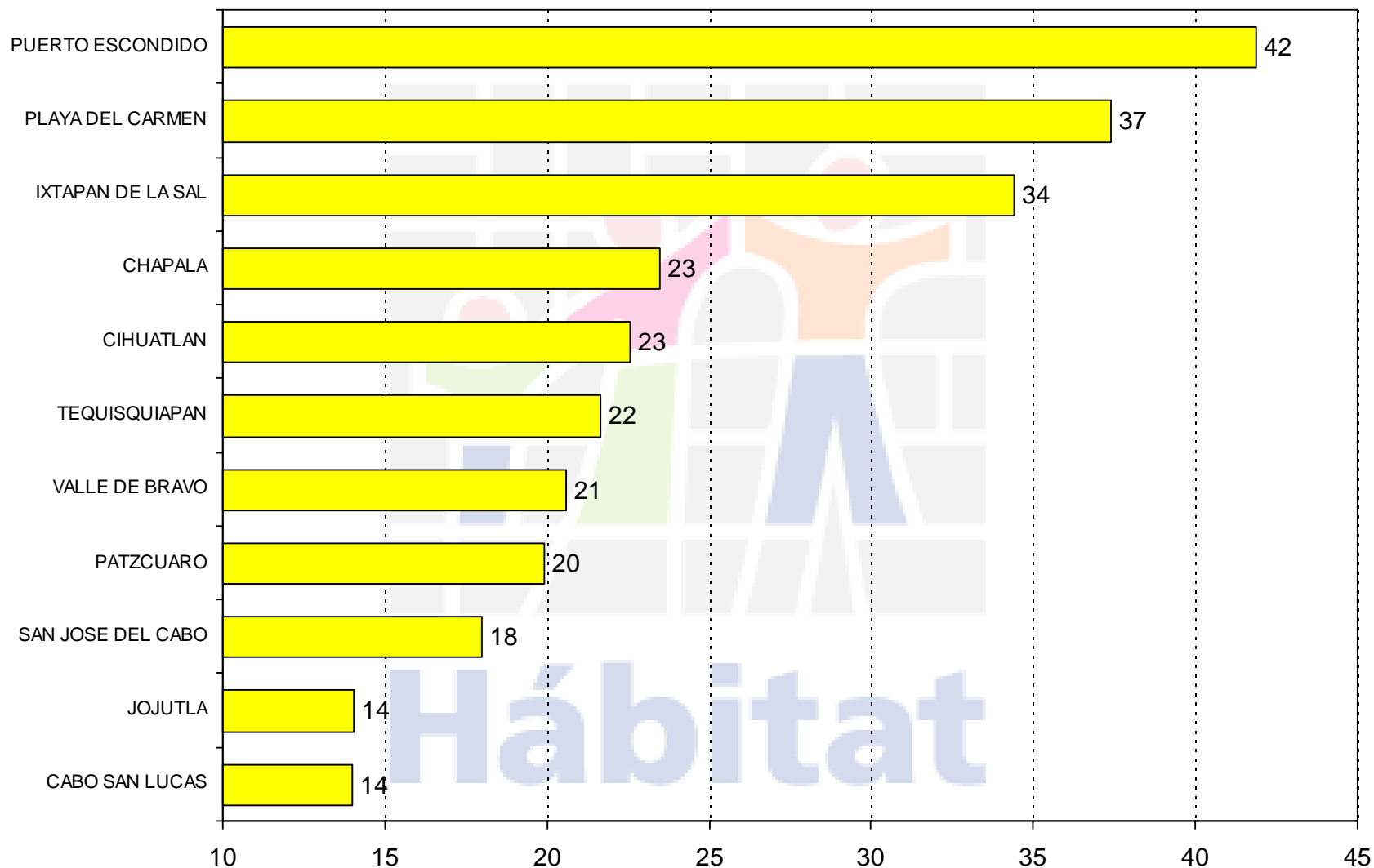
Ciudades Turísticas: Porcentaje de viviendas con materiales precarios en ciudades de 50,000 habitantes o más, 2000



Fuente: Muestra del 10% de los hogares del XII Censo General de Población y Vivienda, INEGI 2000.



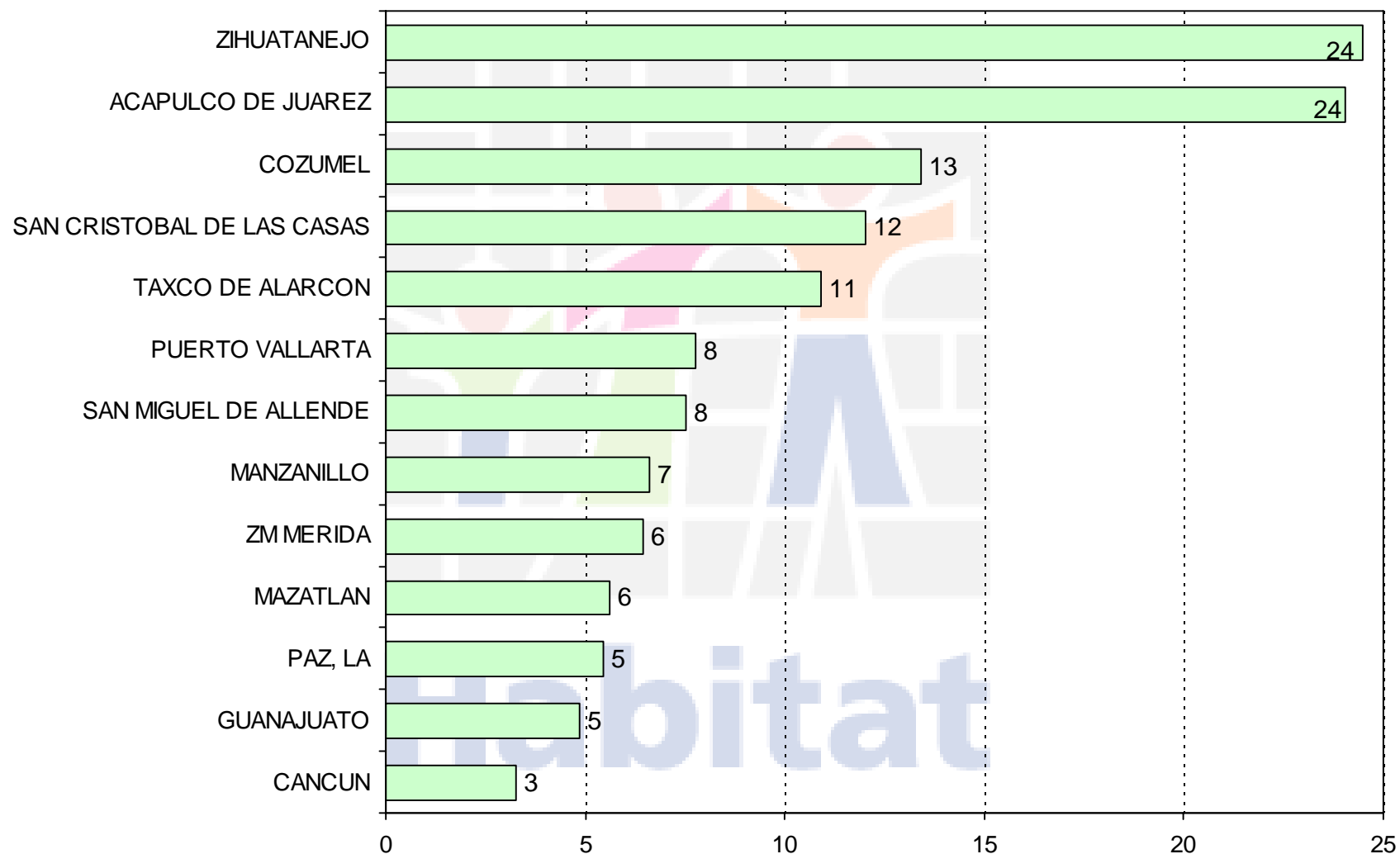
Ciudades Turísticas: Porcentaje de viviendas con materiales precarios en ciudades con menos de 50.000 habitantes, 2000



Fuente: Muestra del 10% de los hogares del XII Censo General de Población y Vivienda, INEGI 2000.

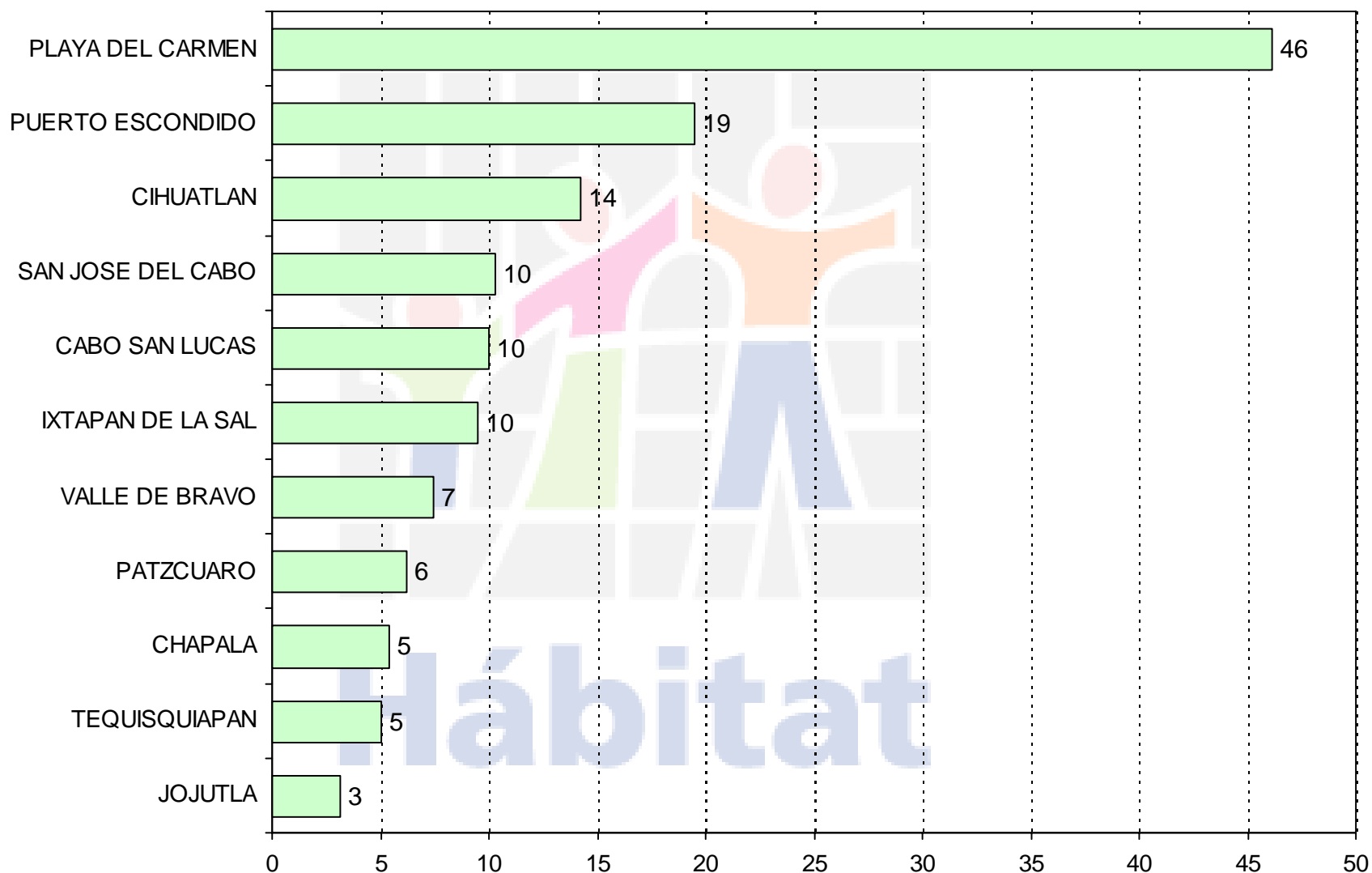


Ciudades Turísticas: Porcentaje de viviendas sin agua entubada en ciudades de 50.000 habitantes o más, 2000





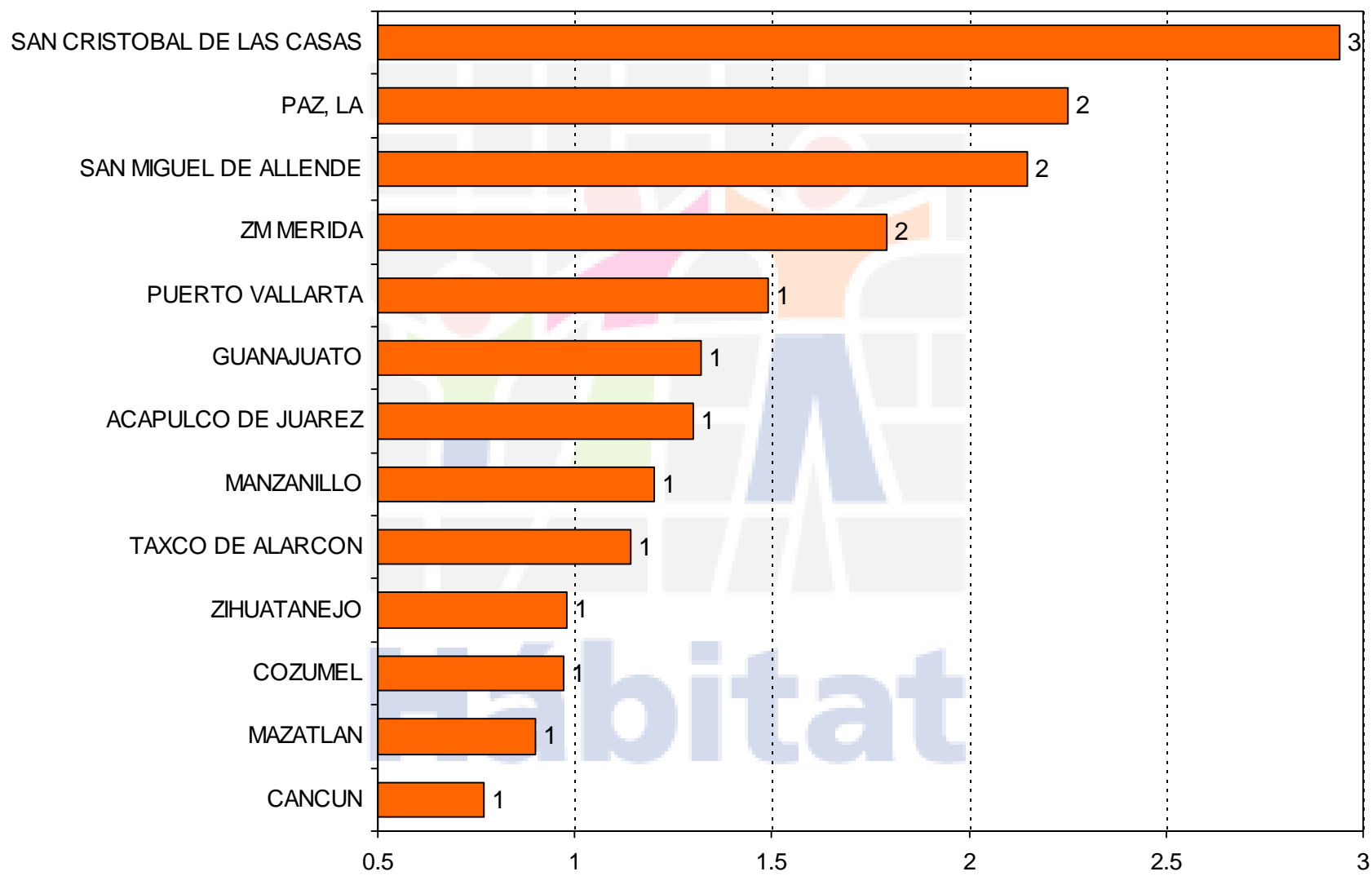
Ciudades Turísticas: Porcentaje de viviendas sin agua entubada en ciudades con menos de 50.000 habitantes, 2000



Fuente: Principales Resultados por Localidad del XII Censo General de Población y Vivienda, INEGI 2000.



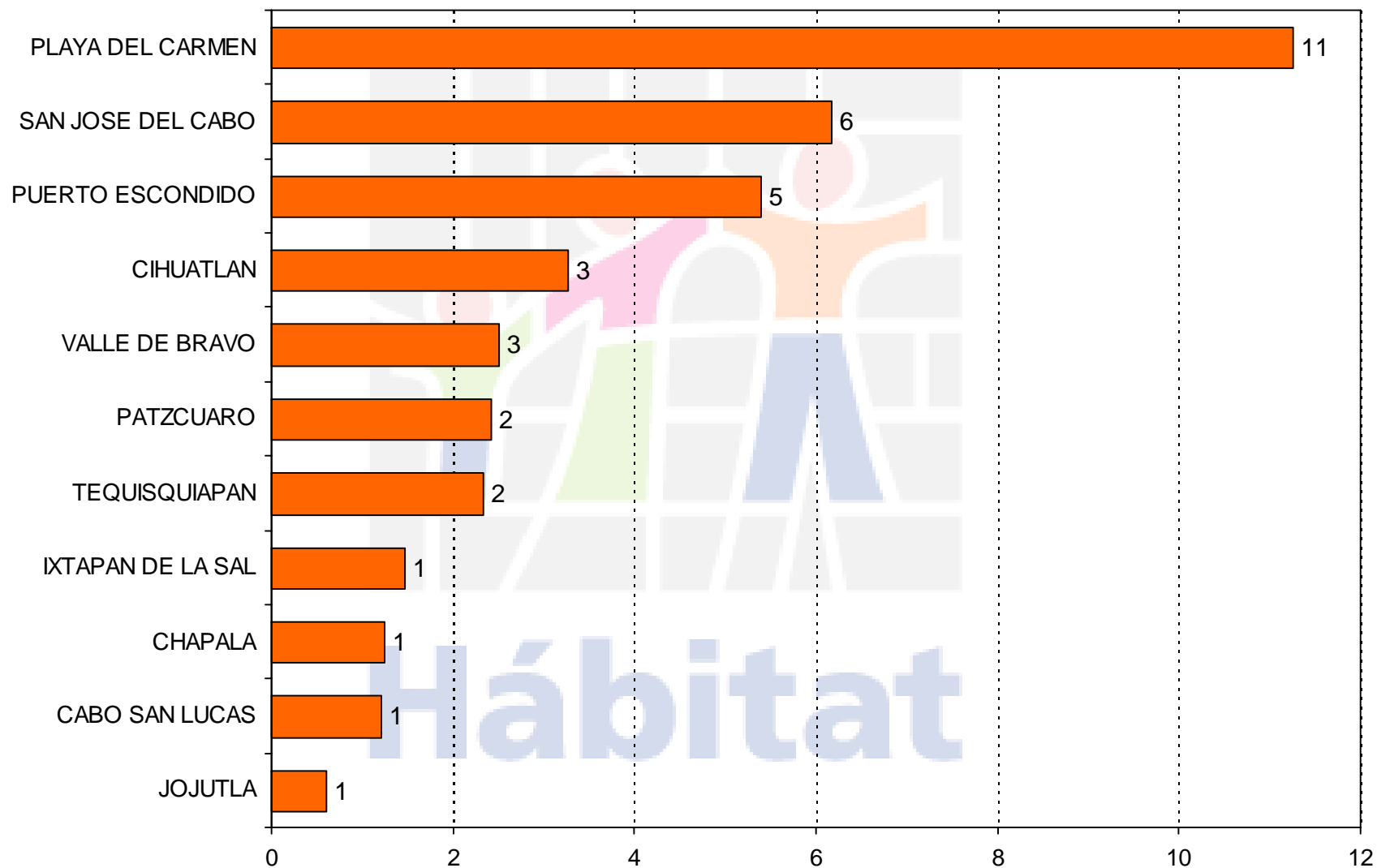
Ciudades Turísticas: Porcentaje de viviendas sin energía eléctrica en ciudades de 50.000 habitantes o más, 2000



Fuente: Principales Resultados por Localidad del XII Censo General de Población y Vivienda, INEGI 2000.

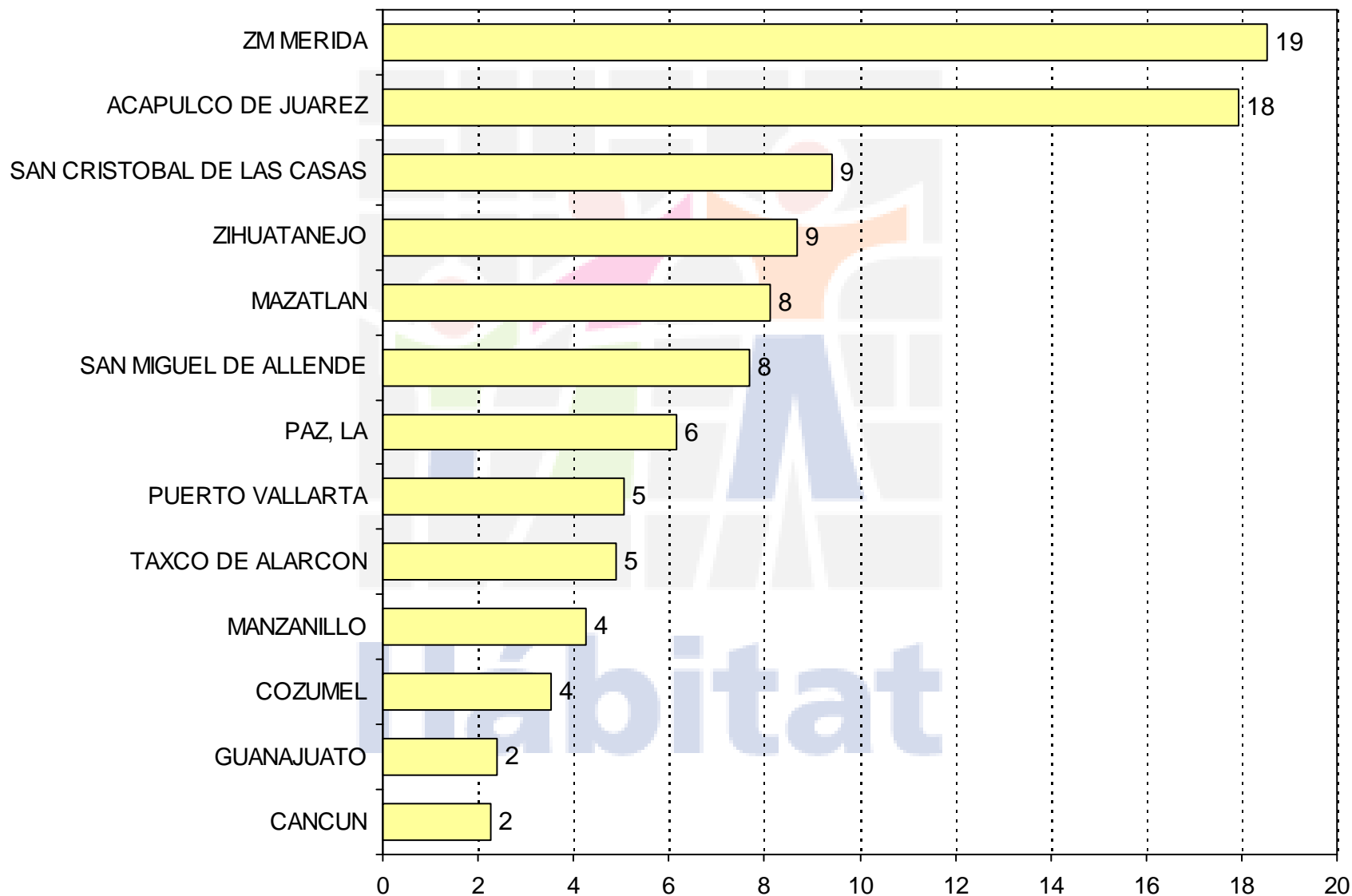


Ciudades Turísticas: Porcentaje de viviendas sin energía eléctrica en ciudades con menos de 50.000 habitantes, 2000





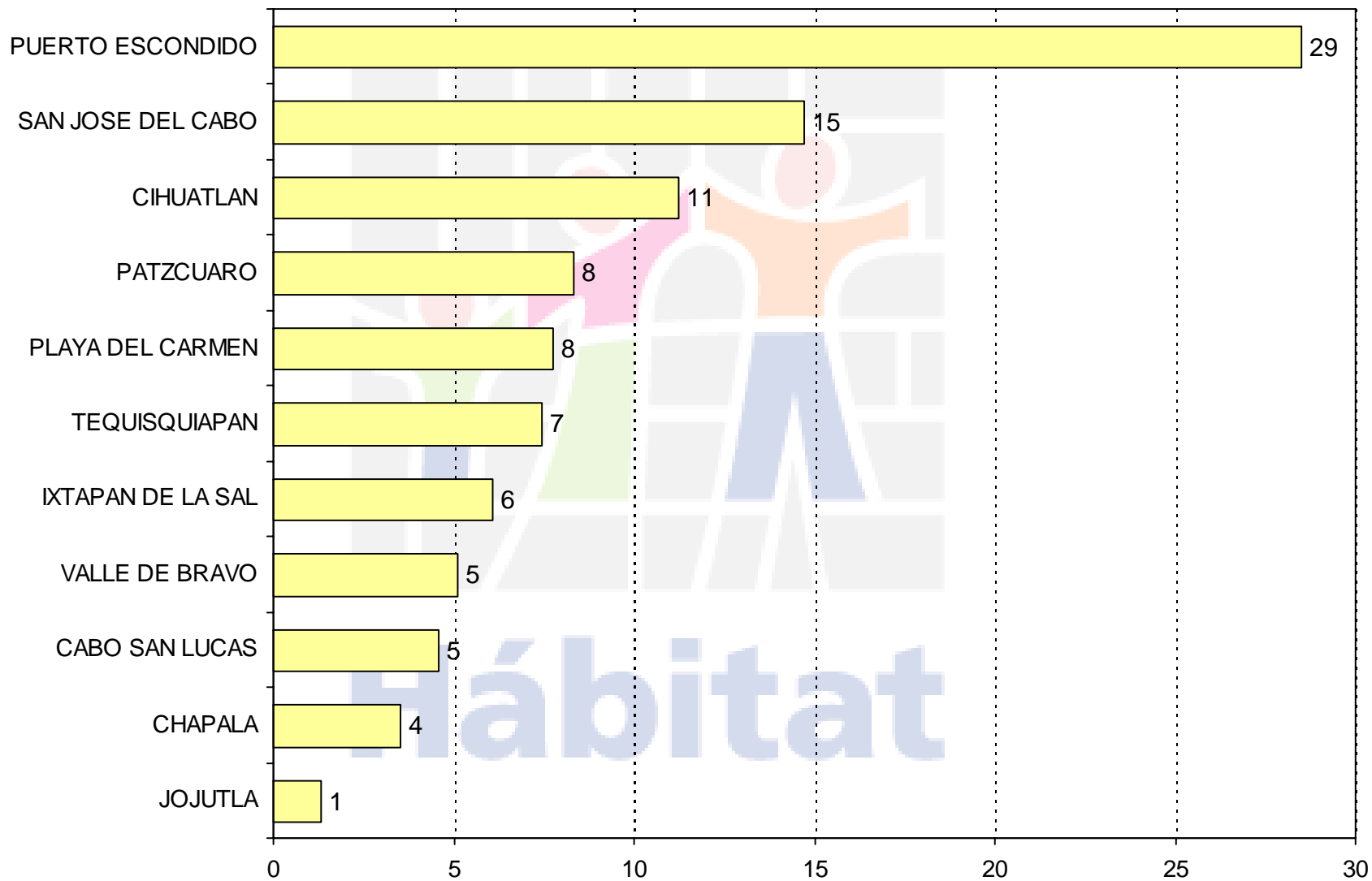
Ciudades Turísticas: Porcentaje de viviendas sin drenaje en ciudades de 50.000 habitantes o más, 2000



Fuente: Principales Resultados por Localidad del XII Censo General de Población y Vivienda, INEGI 2000.

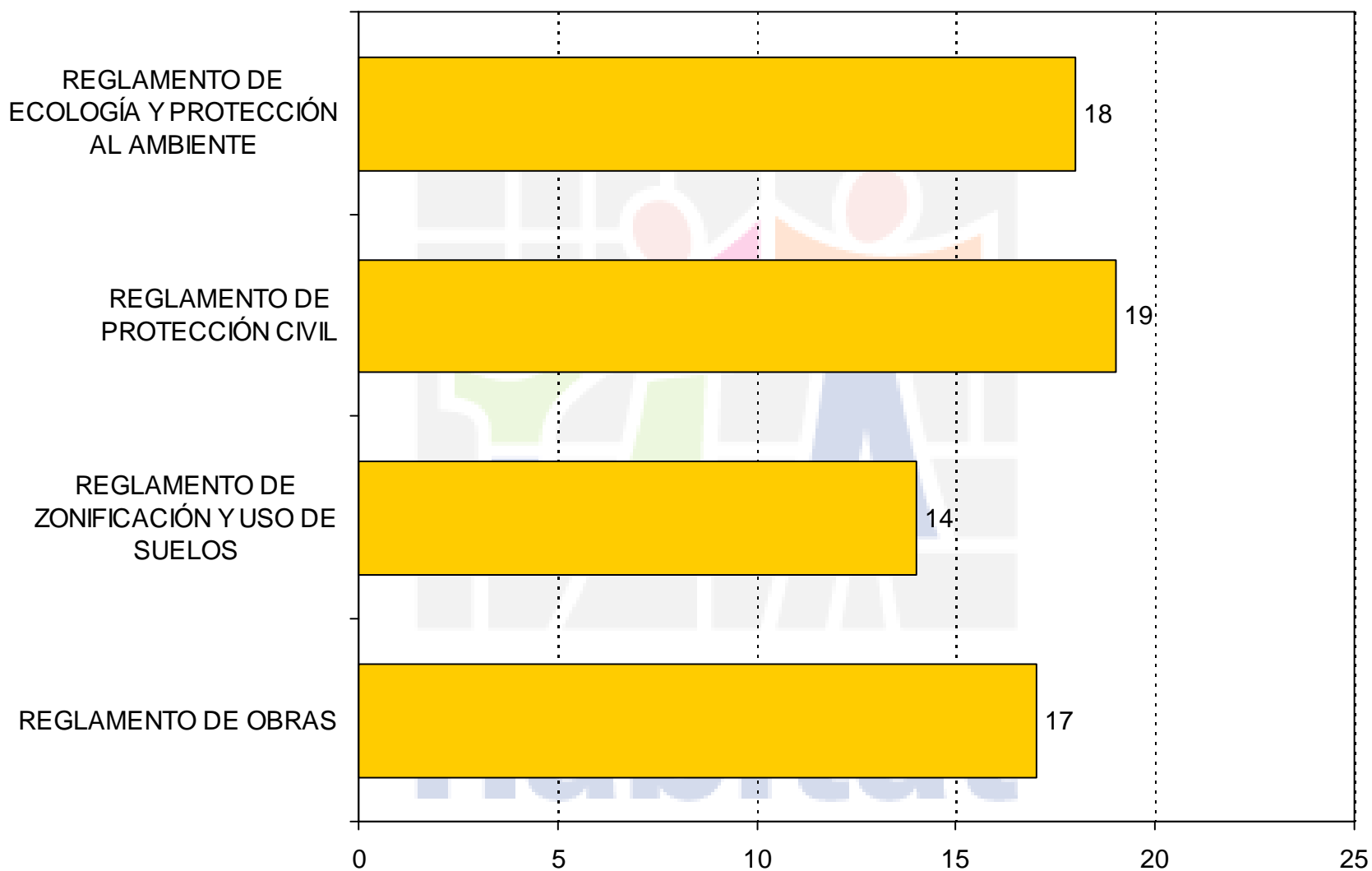


Ciudades Turísticas: Porcentaje de viviendas sin drenaje en ciudades con menos de 50,000 habitantes, 2000



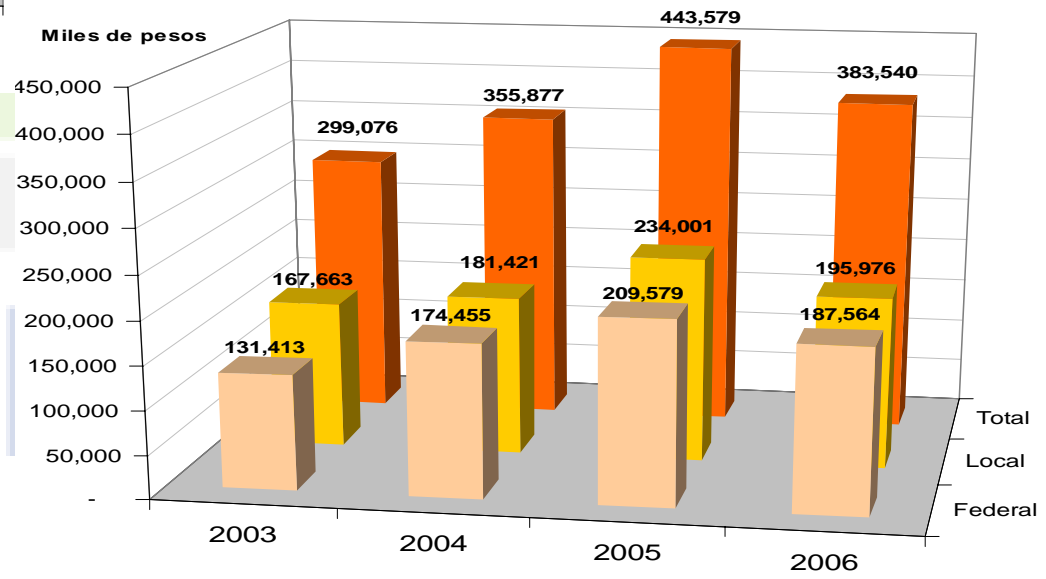

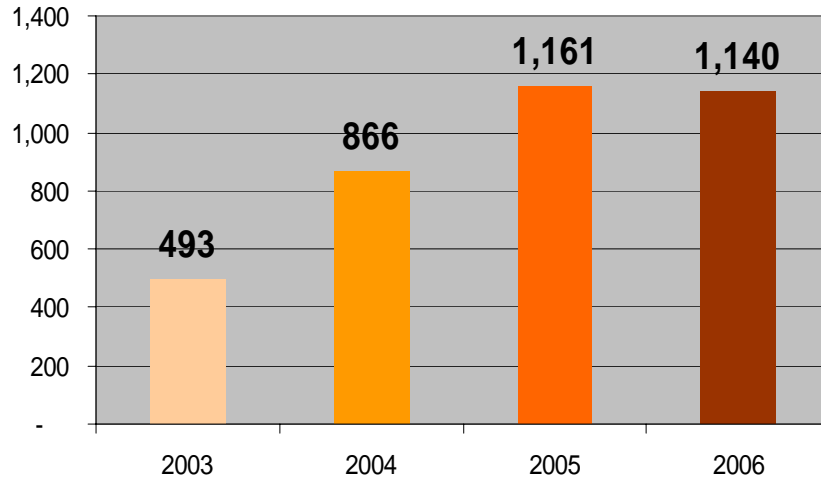
Fuente: Principales Resultados por Localidad del XII Censo General de Población y Vivienda, INEGI 2000.

Ciudades turísticas que cuentan con reglamentos seleccionados, 2002





Proyectos y Subsidios 2003-2006



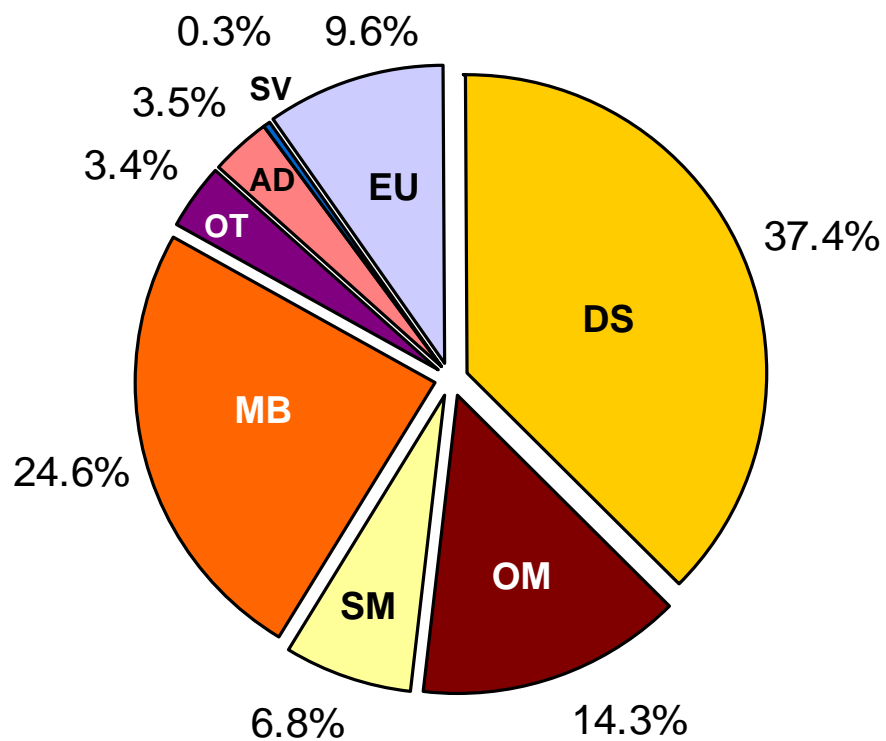
Proyectos: 3,660

Subsidio Federal: 703 millones de pesos

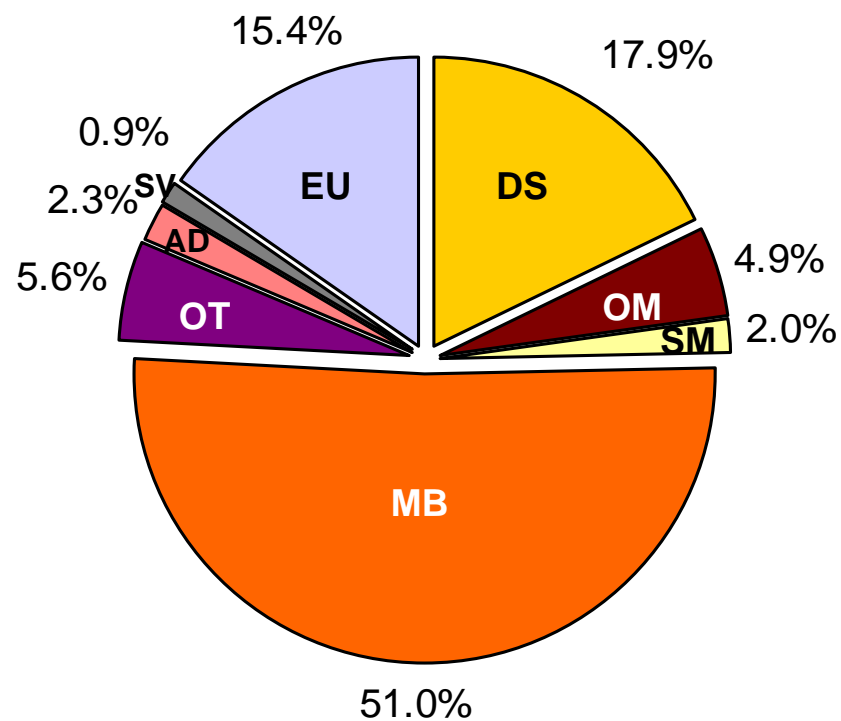
Subsidio local: 779 millones de pesos

Subsidio Federal: 1,482 millones de pesos

Proyectos



Subsidio Federal





Proyecto: *Macroplaza Hábitat San Gervasio*

SE CONSTRUIRA UN CENTRO DE COMPUTO PARA CURSOS PERMANENTES DE CAPACITACION EN EL PARQUE SAN GERVASIO, EL CUAL CUENTA CON UNA PISTA DE CICLISMO Y PATINAJE, CANCHA DE FUTBOL RAPIDO, FUTBOL SOCCER, CANCHA DE BASQUET, SE CONSTRUIRAN TAMBIEN ANDADORES, GRADAS PARA LAS CANCHAS, CANCHA DE FUTSAL Y REHABILITACION DE LA CANCHA DE FUTBOL.

Subsidios:

Total: 3,703,733

Federal: 1,851,866

Local: 1,851,867 (municipal)



Antes



Durante
(10 Agosto)



Proyecto: *Construcción de celda emergente, primera etapa.*

Su construcción consiste en la preparación de una base de sascab de 20 cm en toda su área, con terraplenes perimetrales de 1.5 m de altura promedio y una corona de 7 m. Se impermeabilizará con una capa de geomembrana de Polietileno de Alta Densidad (HPDE) de 1.5 mm de espesor termofusionada en sus uniones y protegida con una capa de sascab cribado (material fino) de 30 cm de espesor.

Para la captación de lixiviados se realizará una pendiente en la base de la celda con una inclinación del 2% hacia una esquina, donde estará un cárcamo de concreto armado de 4m x 4m x 3m, mismo que estará conectado a una laguna de captación de lixiviados con la capacidad de 90 m³, la cual contará con impermeabilización mediante geomembrana.

Subsidios:

Total: 6,000,000

Federal: 2,000,000

Local: 4,000,000 (estatal)

Antes



Durante



Proyecto: *Construcción de celda emergente, primera etapa.*

Durante - Después



Jojutla-Tlaquiltenango

Proyecto: *Remodelación de la Plaza Cívica.*

REMODELACION DE LA PLAZA CIVICA PARA UNA MEJOR APARIENCIA DEL MUNICIPIO, QUE CONSTARA DE LA REHABILITACION DE JARDINERAS, LUMINARIAS, PISO Y SE PINTARAN LAS JARDINERAS Y LAS BASES DE LAS LUMINARIAS.

Subsidios:

Total: 420,704 Federal: 210,352 Local: 210,352 (estatal y municipal)

Antes



Jojutla-Tlaquiltenango

Proyecto: *Remodelación de la Plaza Cívica.*

Durante - Después



Z.M. Acapulco

Proyecto: *Rehabilitación de circuito turístico denominado vereda tropical.*

REHABILITACION DEL CIRCUITO TURISTICO DENOMINADO VEREDA TROPICAL, ESTO REPRESENTA UNA ACCION DE GRAN IMPORTANCIA PARA LA REACTIVACION ECONOMICA DEL ACAPULCO TRADICIONAL, ESTO IMPLICA TENER ESTE CIRCUITO EN CONDICIONES SEGURAS PARA EL TURISMO.

Subsidios:

Total: 10,000,000

Federal: 2,944,460

Local: 7,055,540 (municipal y estatal)

Antes



Z.M. Acapulco

Proyecto: *Rehabilitacion de circuito turístico denominado vereda tropical.*

Durante - Después



San Cristobal de las Casas

Proyecto: *Restauración del templo de Santo Domingo de Guzmán*

REHABILITACION DE LA TECHUMBRE, EL REFORZAMIENTO DE LOS MUROS, LA SUSTITUCION DEL PISO Y LA REHABILITACION DE LA INSTALACION ELECTRICA DE ESTE INMUEBLE DEL SIGLO XVI CATALOGADO COMO PATRIMONIO HISTORICO DE CHIAPAS, EL CUAL NO SOLO FORMA PARTE DEL CONJUNTO CONVENTUAL DE SANTO DOMINGO DE GUZMAN, SI NO QUE TAMBIEN EN EL SITIO MAS RECONOCIDO Y VISITADO POR LOS TURISTAS YA QUE ES EL LUGAR DONDE CONCLUYE EL UNICO ANDADOR TURISTICO COMERCIAL Y CULTURAL DE LA CIUDAD DE SAN CRISTOBAL, ACCIONES QUE BENEFICIARAN A 968 HOGARES EN SITUACION DE POBREZA PATRIMONIAL.


Subsidios:

Total: 5,273,000

Federal: 1,636,010

Local: 3,636,990 (estatal)

Antes - Durante - Después





Playa del Carmen

Proyecto: *Atlas de riesgo de la ciudad de Playa del Carmen.*

REALIZACION DE ATLAS DE RIESGO Y MAPA DE LA CIUDAD DE PLAYA DEL CARMEN
MUNICIPIO DE SOLIDARIDAD.

Subsidios:

Total: 1,246,644

Federal: 623,322

Local: 623,322 (municipal)



Playa del Carmen

Proyecto: *Pavimentación de calles.*

PAVIMENTACION DE LAS CALLES 48 NTE A LA CALLE 62 NTE ENTRE CARRETERA FEDERAL Y LA 5ta AVENIDA.

Subsidios:

Total: 23,653,032

Federal: 6,826,516

Local: 16,826,516 (municipal y estatal)



Z.M. Mérida

Proyecto: *Construcción de Centro de Desarrollo Comunitario.*

Construcción de Centro de Desarrollo Comunitario, que consta de: Trabajos preliminares, cimentación, muros, cadenas y castillos, losas y cubiertas de azotea, aplanados y recubrimientos, pisos, herrería, carpintería y cerrajería, instalación hidráulica y sanitaria, instalación eléctrica, obra exterior, pintura y limpieza.

Subsidios:

Total: 581,704

Federal: 290,852

Local: 290,852 (municipal)





Hábitat



SECRETARÍA DE
DESARROLLO
SOCIAL



Hábitat

Programa Hábitat

Vertientes turísticas

Municipalización del turismo y desarrollo local

Hábitat

Fernando Ham Scott
fhams@sedesol.gob.mx
www.habitat.gob.mx