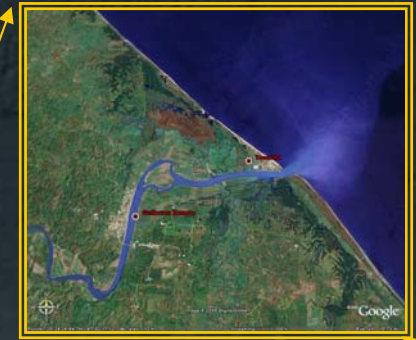




ADMINISTRACIÓN COSTERA INTEGRAL SUSTENTABLE DE TECOLUTLA, S.A. DE C.V.

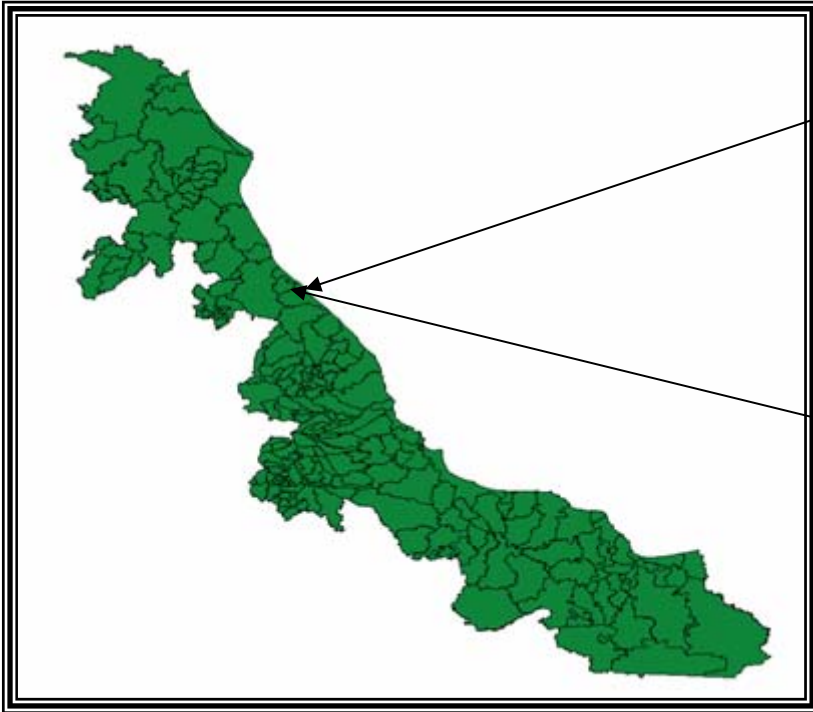




MUNICIPIO DE TECOLUTLA

ADMINISTRACIÓN COSTERA INTEGRAL SUSTENTABLE

LOCALIZACIÓN GEOGRÁFICA



LÍMITES POLÍTICOS

- NORTE: PAPANTLA Y GOLFO DE MÉXICO.
- SUR: SAN RAFAEL
- ESTE: GOLFO DE MÉXICO.
- OESTE: PAPANTLA Y GUTIÉRREZ ZAMORA.

CABECERA MUNICIPAL	TECOLUTLA
REGION	TOTONACA
LATITUD NORTE	20° 29'
LONGITUD OESTE	97° 00'
ALTITUD	10 MSNM
SUPERFICIE	471.31 km ²
PORCENTAJE DEL TOTAL ESTATAL	0. 65%



MUNICIPIO DE TECOLUTLA

ADMINISTRACIÓN COSTERA INTEGRAL SUSTENTABLE

INDICADORES SOCIODEMOGRAFICOS

POBLACIÓN TOTAL 2000:	25, 681
DENSIDAD DE POBLACIÓN EN EL 2000:	54.489 habs/km2
LOCALIDADES RURALES 2000:	251
LOCALIDADES URBANAS 2000:	2

GRADO DE MARGINACIÓN

AÑO	GRADO	INDICE	NIVEL NACIONAL
1980	3.84	ALTA	549
1990	0.461	ALTA	794
2000	0.579	ALTA	698

VIVIENDAS	NUMERO DE VIVIENDAS	COBERTURA MUNICIPAL
AGUA ENTUBADA 2000	1, 370	23.052 %
DRENAJE 2000	3, 120	52.499 %
ENERGÍA ELÉCTRICA	5, 051	84.991 %



MUNICIPIO DE TECOLUTLA

ADMINISTRACIÓN COSTERA INTEGRAL SUSTENTABLE

PARTICIPACIÓN DE LOS SECTORES PRODUCTIVOS EN LA PRODUCCIÓN DEL MUNICIPIO

SECTOR	PARTICIPACIÓN EN LA PRODUCCIÓN DEL MUNICIPIO	POBLACIÓN OCUPADA EN EL SECTOR
PRIMARIO (AGRICULTURA, GANADERIA Y PESCA)	55%	72%
SECUNDARIO (CONSTRUCCIÓN, OTROS)	12%	8%
TERCIARIO (COMERCIO Y TURISMO)	33%	20%



MUNICIPIO DE TECOLUTLA

ADMINISTRACIÓN COSTERA INTEGRAL SUSTENTABLE

VOCACIÓN TURÍSTICA

LAS PLAYAS MAS CERCANAS AL DISTRITO FEDERAL (340 KM.).

UNA GRAN RIQUEZA EN ESPACIO DE PLAYA A LO LARGO DE 41 KILÓMETROS, ARQUEOLOGÍA, RÍOS, ESTEROS Y MANGLARES, PARA DISFRUTAR DEL TURISMO EN TODAS SUS VARIANTES.

EXCELENTE INFRAESTRUCTURA HOTELERA, ACCESIBLE A TODOS LOS ESTRATOS SOCIALES, QUE REPRESENTA EL 10% DE LA OFERTA HOTELERA DEL ESTADO.

AMABILIDAD EN EL TRATO Y PROFESIONALISMO POR PARTE DE LOS PRESTADORES DE SERVICIOS.

TRABAJO COORDINADO ENTRE AUTORIDADES Y POBLACIÓN.

IMPORTANTE POTENCIAL DE DESARROLLO DE PROYECTOS TURÍSTICOS.



MUNICIPIO DE TECOLUTLA ADMINISTRACIÓN COSTERA INTEGRAL SUSTENTABLE

PROBLEMÁTICA AMBIENTAL

DIAGNOSTICO



CONSTRUCCION DE LA AGENDA AMBIENTAL



**PROGRAMA INMEDIATO DE ORDENAMIENTO DE
LA ZONA FEDERAL MARÍTIMO TERRESTRE**



MUNICIPIO DE TECOLUTLA

ADMINISTRACIÓN COSTERA INTEGRAL SUSTENTABLE

ESTRATEGIAS

- ESTABLECER MECANISMOS DE COORDINACIÓN ENTRE LA SEMARNAT Y EL GOBIERNO MUNICIPAL DE TECOLUTLA .
- APLICACIÓN DE LOS INSTRUMENTOS DE POLÍTICA AMBIENTAL VIGENTES.
- APLICAR PLANES Y PROGRAMAS EN LOS TRES ÓRDENES DE GOBIERNO PARA LA ORDENACIÓN INTEGRADA DE LA ZC.

INSTRUMENTOS

- PROGRAMA DE GOBIERNO MUNICIPAL (ADMINISTRACIÓN DE CARA AL MAR)



MUNICIPIO DE TECOLUTLA ADMINISTRACIÓN COSTERA INTEGRAL SUSTENTABLE

PLAN MAESTRO DE DESARROLLO MUNICIPAL



AGENDA AMBIENTAL



ACIS DE TECOLUTLA, S.A. DE C.V.



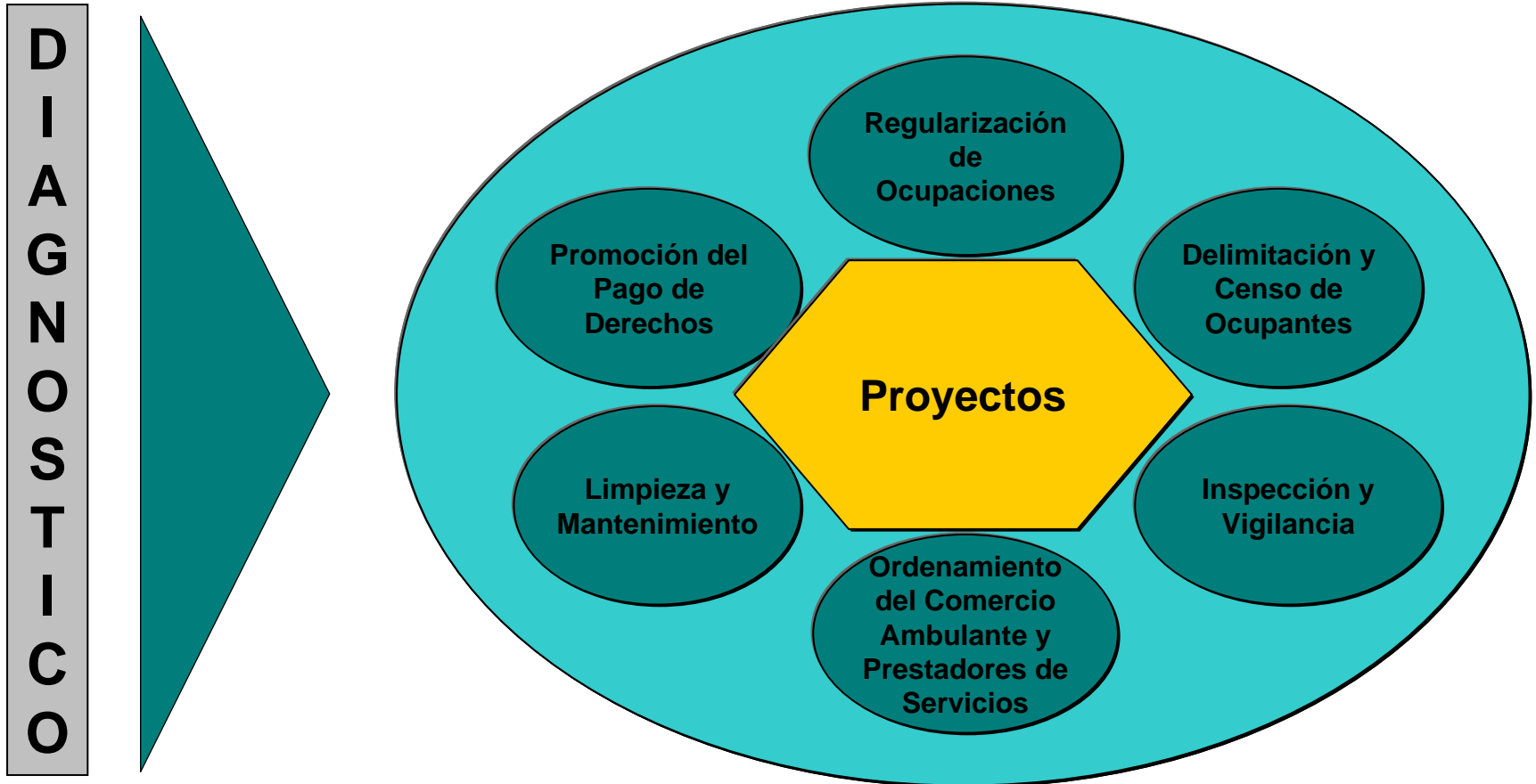
**PROGRAMA INMEDIATO DE ORDENAMIENTO
DE LA ZONA FEDERAL MARÍTIMO TERRESTRE
EN EL MUNICIPIO DE TECOLUTLA, VERACRUZ**



MUNICIPIO DE TECOLUTLA

ADMINISTRACIÓN COSTERA INTEGRAL SUSTENTABLE

PROGRAMA INMEDIATO DE ORDENAMIENTO DE LA ZONA FEDERAL MARÍTIMO TERRESTRE
EN EL MUNICIPIO DE TECOLUTLA, VERACRUZ





MUNICIPIO DE TECOLUTLA

ADMINISTRACIÓN COSTERA INTEGRAL SUSTENTABLE

PROBLEMÁTICA NACIONAL EN LA ADMINISTRACIÓN DE LA ZONA COSTERA

Dificultad de controlar y desarrollar eficientemente los bienes nacionales a lo largo de los litorales y de las aguas interiores.

Falta de certidumbre jurídica

Centralización de procesos administrativos.

Trámites complejos.

Recursos limitados.

Largo tiempo de resolución.

Uso no sustentable.

Ocupaciones irregulares.

Traslape de predios.



**ADMINISTRACIÓN
COSTERA
INTEGRAL
SUSTENTABLE**



MUNICIPIO DE TECOLUTLA

ADMINISTRACIÓN COSTERA INTEGRAL SUSTENTABLE

ADMINISTRACIÓN COSTERA INTEGRAL SUSTENTABLE DE TECOLUTLA, S.A. DE C.V.

- CREACIÓN DE CONDICIONES PARA UNA ADMINISTRACIÓN EFICIENTE A LO LARGO DE LOS 41 KM DE LITORAL COSTERO.
- ORDENAMIENTO DE ACTIVIDADES ECONÓMICAS.
- CERTIDUMBRE JURÍDICA DE LOS CONCESIONARIOS.
- PROMOCIÓN DE LA INVERSIÓN TURÍSTICA
- POSIBILIDAD DE PROMOVER PROYECTOS DE DESARROLLO TURÍSTICO EN 11 KM DE ZONA FEDERAL Y TERRENOS GANADOS AL MAR QUE FORMAN PARTE DE LA ACIS.
- INCORPORACIÓN DE LOS HUMEDALES AL PROYECTO, PARA PROMOVER SU APROVECHAMIENTO Y CONSERVACIÓN.
- ARTICULACIÓN DE PROGRAMAS DE DESARROLLO FEDERAL, ESTATAL Y MUNICIPAL AL PROYECTO ACIS.
- DESARROLLO E INVERSIÓN PARA EL MEJORAMIENTO DE LA INFRAESTRUCTURA URBANA.
- DESARROLLO DE UN PROYECTO INTEGRAL DE GRAN VISIÓN



MUNICIPIO DE TECOLUTLA ADMINISTRACIÓN COSTERA INTEGRAL SUSTENTABLE

PROYECTOS PRIORITARIOS EN EL MUNICIPIO TECOLUTLA EN LA PERSPECTIVA DE LA ACIS

- ARRECIFES ARTIFICIALES
- PESCA DEPORTIVA
- ABASTECIMIENTO DEL CAMPO LANKAHUASA
- PUERTO DE ABRIGO
- MARINA TURÍSTICA
- CORREDORES TURÍSTICOS:
 - TECOLUTLA-BOCA DE LIMA
 - TECOLUTLA-CIÉNEGA DEL FUERTE
 - TECOLUTLA-TAJÍN
 - TECOLUTLA-FILOBOBOS



MUNICIPIO DE TECOLUTLA ADMINISTRACIÓN COSTERA INTEGRAL SUSTENTABLE

CREACIÓN DE ARRECIFES ARTIFICIALES

